


Tour durch das Bleniotal mit dem E-Bike



Abfahrt
BIASCA



Ankunft
LUKMANIERPASS

Merkmale Wanderweg



Typologie
Linear



Benötigte Zeit
5H



Schwierigkeitsgrad
Mittel




Länge
68.22 KM




Naturbelag
7 KM


In der Nähe der Route

 [Olivone](#)
[Museum Cà da Rivöi](#)

 [Lottigna](#)
[Ethnographisches Historisches Museum des
Bleniotals](#)

 [Castro](#)
[Atelier Genucchi](#)

 [Acquarossa](#)
[Kirche San Carlo, Negrentino](#)

 [Acquarossa](#)
[Donetta Fotoarchiv](#)

Vorschläge

Die Tour verläuft mit einigen Varianten über die Velowege von SchweizMobil zu den E-Bike-Ladesäulen, die man entlang der ganzen Strecke findet:

- [> E-bike charging point Biasca - Vallone](#)
- [> E-bike charging point Malvaglia - Piazzale Casa Comunale](#)
- [> E-bike charging point Ludiano - Nucleo](#)
- [> E-bike charging point Acquarossa - ABL Station](#)
- [> E-bike charging point Cancori](#)
- [> E-bike charging point Blenio - Centro Polisport](#)

Das E-Bike-Aufladen ist kostenlos, geht schneller als ein normaler Ladevorgang und man braucht kein eigenes Ladegerät. Es empfiehlt sich, auf Ihrer Tour zur Sicherheit eine ausgedruckte Version unserer Webkarte mitzunehmen.

Informationen

Bellinzona e Valli Turismo

InfoPoint Valle di Blenio

Via Lavorceno

CH-6718 Olivone

T +41 (0)91 872 14 87

blenio@bellinzonaevalli.ch

www.bellinzonaevalli.ch

Notrufnummer

 Ticino Soccorso 144

Teile deine Wanderwege

#hikeTicino



App für die Wanderwege herunterladen

Kennst du das Tessin nicht? Die App wird dir helfen, die Wege, die sich in deiner Nähe befinden, zu entdecken.

modificato

Höhenprofil

2.972 m
Gesamtanstieg

1.917 m
Höchster Punkt

1.348 m
Gesamtabstieg



Login

Melden Sie sich bitte zuerst an, um einen Inhalt als Favorit zu speichern.

[SPÄTER](#)

[LOGIN](#)