

# Tour durch das Leventinatal mit dem E-Bike



Abfahrt  
BIASCA



Ankunft  
NUFENEN/GOTTHARDPASS

## Merkmale Wanderweg



Typologie  
Linear



Benötigte Zeit  
8H



Schwierigkeitsgrad  
Mittel



Länge  
96.76 KM





Naturbelag  
2.5 KM


## In der Nähe der Route

---

 [Airolo](#)  
[Gotthard-Käserei](#)

 [San Gottardo](#)  
[Sasso San Gottardo](#)

 [Ambri](#)  
[Laghetti Audan](#)

 [Biasca](#)  
[Der Wasserfall von Santa Petronilla](#)

## Vorschläge

---

Die Tour verläuft mit einigen Varianten über die Velowege von SchweizMobil zu den E-Bike-Ladesäulen, die man entlang der ganzen Strecke findet:

- [› E-bike charging point All'Acqua](#)
- [› E-bike charging point Bed&Bike Tremola San Gottardo](#)
- [› E-bike charging point Laghetti Audan](#)
- [› E-bike charging point Faido Piazza](#)
- [› E-bike charging point Cari - Nucleo](#)
- [› E-bike charging point Anzonico](#)
- [› E-bike charging point Biasca - Borgo](#)

Das E-Bike-Aufladen ist kostenlos, geht schneller als ein normaler Ladevorgang und man braucht kein eigenes Ladegerät. Es empfiehlt sich, auf Ihrer Tour zur Sicherheit eine ausgedruckte Version unserer Webkarte mitzunehmen.

## Informationen

---

**Bellinzona e Valli Turismo**

**InfoPoint Leventina**

Via della Stazione 22

CH-6780 Airolo

T +41 (0)91 869 15 33

[leventina@bellinzonaevalli.ch](mailto:leventina@bellinzonaevalli.ch)

[www.bellinzonaevalli.ch](http://www.bellinzonaevalli.ch)

## Notrufnummer

---

 Ticino Soccorso 144

---

Teile deine Wanderwege

**#hikeTicino**



**App für die Wanderwege herunterladen**

Kennst du das Tessin nicht? Die App wird dir helfen, die Wege, die sich in deiner Nähe befinden, zu entdecken.



## Höhenprofil

3.830 m  
Gesamtanstieg

2.483 m  
Höchster Punkt

1.639 m  
Gesamtabstieg



## Login

Melden Sie sich bitte zuerst an, um einen Inhalt als Favorit zu speichern.

[SPÄTER](#)

[LOGIN](#)