

Val Colla Bike



Abfahrt
BOGNO



Ankunft
BOGNO

Merkmale Wanderweg



Typologie
Rundwanderweg



Benötigte Zeit
4H 15



Schwierigkeitsgrad
Leicht



Länge
27.45 KM





Naturbelag
20 KM




Single Trail
8 KM

In der Nähe der Route

 [Sonvico](#)
[Capanna Pairolo](#)

 [Bogno](#)
[Capanna San Lucio](#)

 [Bogno](#)
[Alpe Cottino](#)

Vorschläge

Folgen Sie dem abgebildeten Logo auf der roten Wegweisung für das Mountainbiken:

Val Colla Bike

Nr. 360

Informationen

Ente Turistico del Luganese

Palazzo Civico
Piazza Riforma 1
CH 6900 Lugano

T +41 58 220 65 00

info@luganoregion.com

www.luganoregion.com

Notrufnummer

 Ticino Soccorso 144

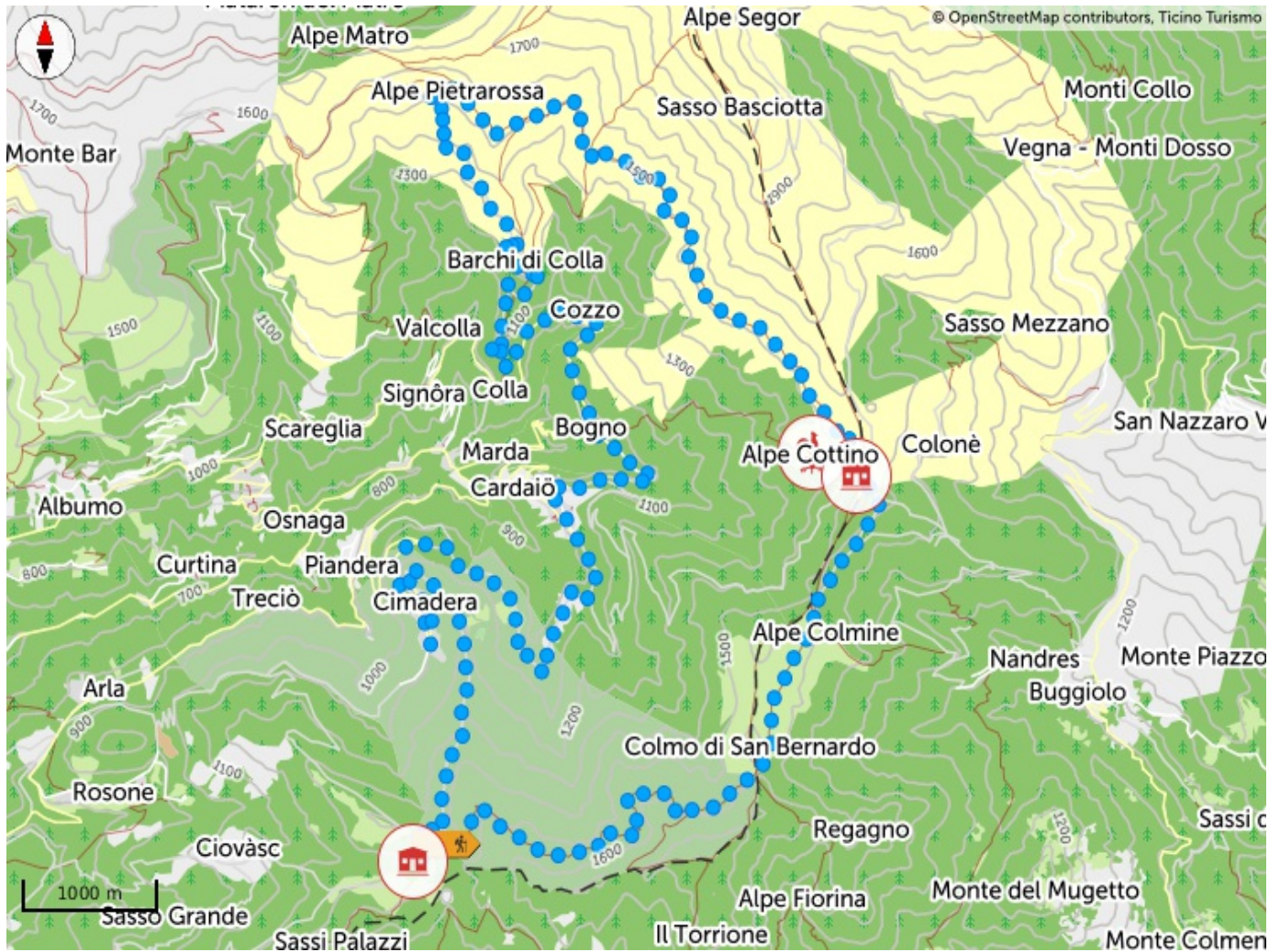
Teile deine Wanderwege

#hikeTicino



App für die Wanderwege herunterladen

Kennst du das Tessin nicht? Die App wird dir helfen, die Wege, die sich in deiner Nähe befinden, zu entdecken.



Höhenprofil

1.089 m
Gesamtanstieg

1.602 m
Höchster Punkt

1.089 m
Gesamtanstieg



Login

Melden Sie sich bitte zuerst an, um einen Inhalt als Favorit zu speichern.

[SPÄTER](#)

[LOGIN](#)