

Vom Mara-Tal ins Valle di Muggio



Abfahrt
ROVIO



Ankunft
SCUPELLATE

Geeignet für



4-Beiner



Erwachsene

Merkmale Wanderweg



Typologie
Linear



Länge
11.87 KM




Benötigte Zeit
6H





Schwierigkeitsgrad
Schwierig


In der Nähe der Route


 [Mendrisio](#)
[Die Nevère des Monte Generoso](#)

 [Morbio Superiore](#)
[Scudellate](#)

 [Capolago](#)
[Die Bahn des Monte Generoso](#)

 [Capolago](#)
[Monte Generoso](#)

 [Scudellate](#)
[Roccolo di Scudellate](#)

 [Cabbio](#)
[La Valle di Muggio](#)

Vorschläge

- > Wanderschuhe
- > Sonnenkappe
- > Wasserflasche
- > Sonnenbrille
- > Sonnencreme
- > Wanderkarte
- > Fotoapparat
- > Essen

Montagnepulite: Dieses Projekt wurde ins Leben gerufen, um eine effiziente und nachhaltige Führung der Berghütten im Tessin zu erreichen, insbesondere die Abfallentsorgung. Die verantwortungsbewusste Entsorgung von Abfällen ist eine Frage des gesunden Menschenverstands. Wir alle können einen Beitrag leisten:

<https://www.montagnepulite.ch/de/goldene-regeln>

Informationen

Mendrisiotto Turismo

Via Angelo Maspoli 15
CH-6850 Mendrisio

T +41 91 641 30 50

F +41 91 641 30 59

info@mendrisiottoturismo.ch

www.mendrisiottoturismo.ch

Notrufnummer

 Ticino Soccorso 144

Teile deine Wanderwege

#hikeTicino



App für die Wanderwege herunterladen

Kennst du das Tessin nicht? Die App wird dir helfen, die Wege, die sich in deiner Nähe befinden, zu entdecken.

modificato

Höhenprofil

1.374 m
Gesamtanstieg

1.675 m
Höchster Punkt

956 m
Gesamtabstieg



Login

Melden Sie sich bitte zuerst an, um einen Inhalt als Favorit zu speichern.

[SPÄTER](#)

[LOGIN](#)