

Albagno Refuge



Départ
MORNERA



Arrivée
MORNERA

Adapté pour



Enfants



Chiens



Adultes

Caractéristiques du parcours



Typologie
Circulaire



Longueur
8.95 KM





Temps requis
4H





Difficulté
Facile

Près de l'itinéraire

 [Monte Carasso](#)
[Capanna Albagno](#)

 [Monte Carasso](#)
[Pont tibétain "Carasc"](#)

 [Monte Carasso](#)
[Curzútt au-dessus de Monte Carasso](#)

 [Monte Carasso](#)
[Funivia Monte Carasso-Curzútt-Mornera](#)

Suggestions

- > Chaussures de randonnée
- > Casquette
- > Gourde
- > Lunettes de soleil
- > Crème solaire
- > Carte d'excursion
- > Appareil photo
- > Nourriture

Montagnepulite: Ce projet est né dans l'idée d'encourager la gestion efficace et durable des cabanes alpines du territoire tessinois, en particulier la gestion des déchets en altitude. La gestion responsable des déchets en montagne est une affaire de bon sens. Nous pouvons tous aider: <https://www.montagnepulite.ch/fr/regles-d-or>.

Informations

Bellinzone e Alto Ticino Turismo

InfoPoint Bellinzone

Palazzo Civico

CH-6500 Bellinzone

T +41 91 825 21 31 info@bellinzone-altoticino.ch

www.bellinzone-altoticino.ch

Numéro d'alarme

 Ticino Soccorso 144

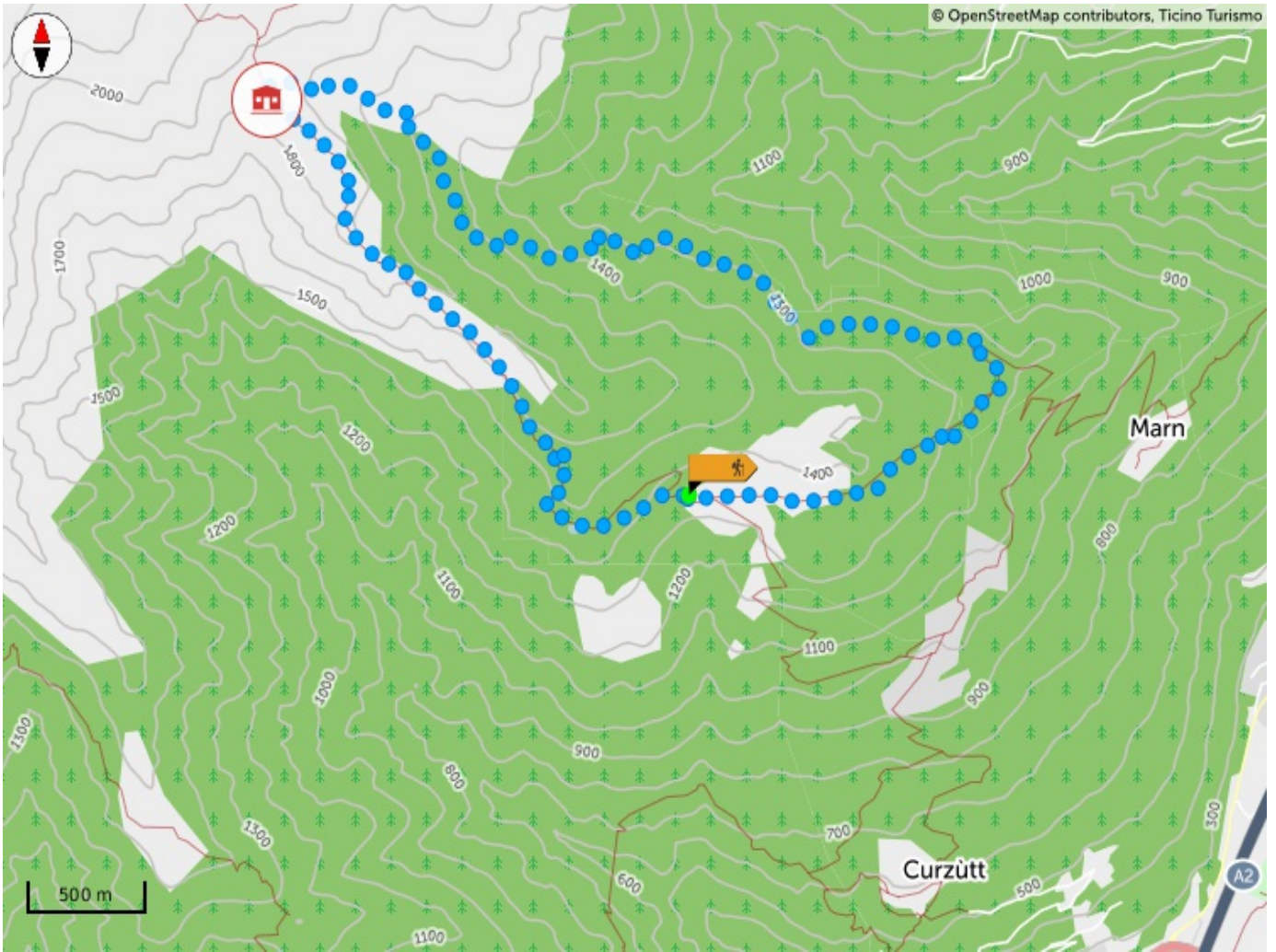
Partage tes randonnées

#hikeTicino



Téléchargez l'application pour les itinéraires

You don't know Ticino? The App will help you discover the itineraries closest to you.



Profil en long

884 m	1 882 m	884 m
Total des montées	Altitude maximale	Total des descentes

