


Bogno - Monte Bar : entre petits villages, bois et alpages



Départ
BOGNO



Arrivée
CORTIASCA

Adapté pour



Chiens



Adultes

Caractéristiques du parcours



Typologie
Linéaire



Longueur
16 KM






Temps requis
6H



Difficulté
Moyen

Près de l'itinéraire

 [Corticiasca](#)
[Capanna Monte Bar](#)

 [Capanna San Lucio](#)
 [Bogno](#)
[Eglise de S. Rocco](#)

Suggestions

Pour profiter de l'itinéraire, nous vous recommandons l'achat de cartes officielles de l'Office fédéral de topographie Swisstopo. De plus, le site web map.geo.admin.ch propose des données régulièrement actualisées.

- > Vêtements imperméables, légers et chauds
- > Chaussures de randonnée
- > Gants, casquette, linges de rechange
- > Sac à dos maximum 5-8 kg
- > Trousse de premiers secours avec couteau
- > Sac de couchage pour hébergement en refuge (cabane)
- > Lampe de poche, lunettes de soleil, crème solaire, gourde
- > Carte d'excursion /carte topographique
- > Boussole
- > Appareil photo
- > Nourriture
- > Protection anti-pluie pour sacs à dos

Montagnepulite: Ce projet est né dans l'idée d'encourager la gestion efficace et durable des cabanes alpines du territoire tessinois, en particulier la gestion des déchets en altitude. La gestion responsable des déchets en montagne est une affaire de bon sens. Nous pouvons tous aider: <https://www.montagnepulite.ch/fr/regles-d-or>

Informations

Ente Turistico del Luganese

Palazzo Civico
Piazza Riforma 1
CH 6900 Lugano

T +41 58 220 65 00

info@luganoregion.com

www.luganoregion.com

Numéro d'alarme

 Ticino Soccorso 144

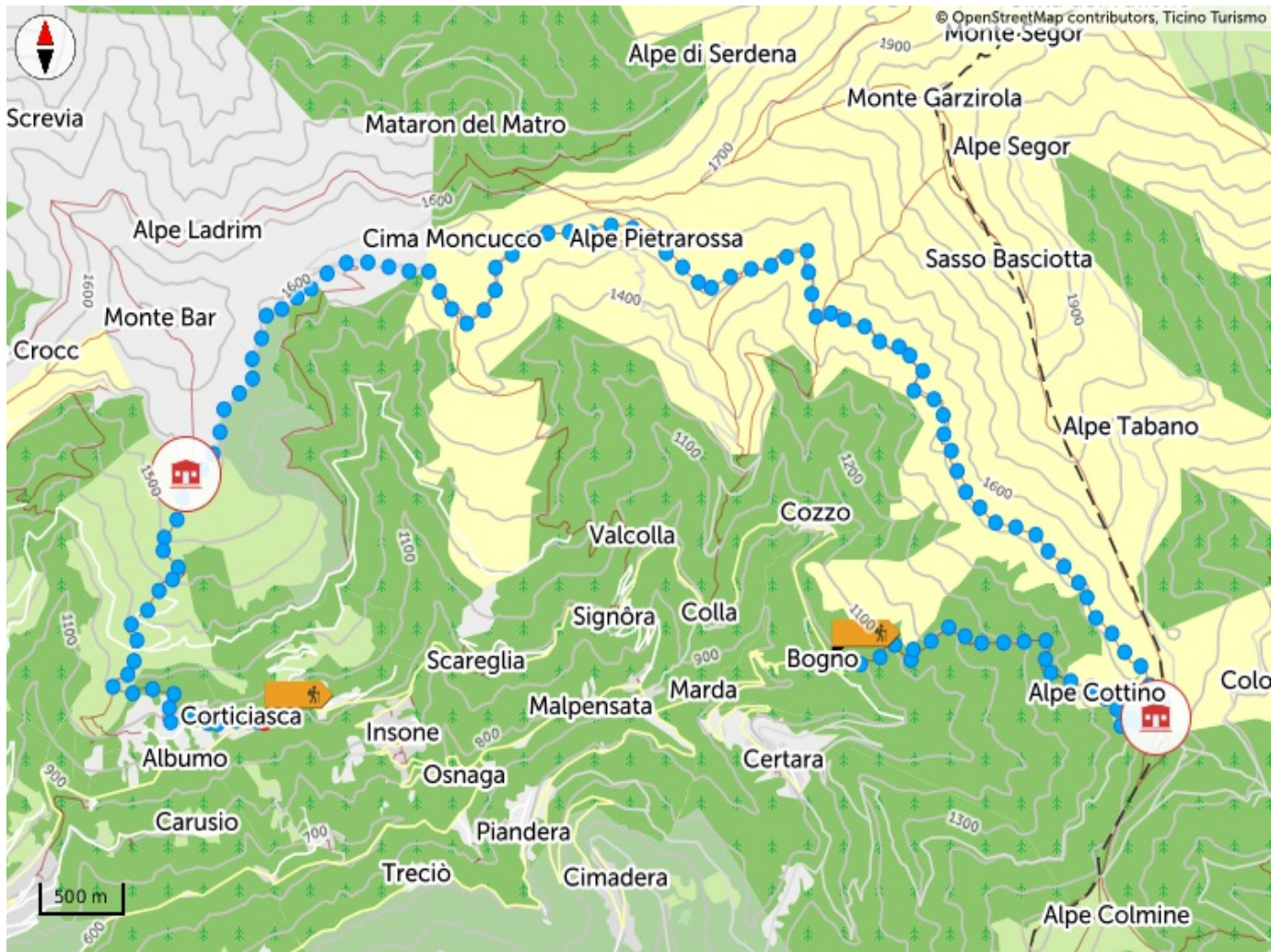
Partage tes randonnées

#hikeTicino



Téléchargez l'application pour les itinéraires

You don't know Ticino? The App will help you discover the itineraries closest to you.



Profil en long

1 008 m	1 627 m	973 m
Total des montées	Altitude maximale	Total des descentes

