


Chemin des quatre sources : la source du Tessin



Départ
CAPANNA PIANSECCO



Arrivée
OBERGESTELN

Adapté pour



Enfants



Chiens



Adultes

Caractéristiques du parcours



Typologie
Linéaire



Longueur
19.36 KM





Temps requis
6H



Difficulté
Moyen

Près de l'itinéraire

 [Bedretto](#)
[Capanna Piansecco](#)

 [Bedretto](#)
[Capanna Corno Gries](#)

 [Vacances randonnée: Chemin des quatre sources](#)

Suggestions

Suivre le logo représenté sur les panneaux jaunes pour la marche :
Sentiero delle quattro sorgenti
n. 49

- > Vêtements imperméables, légers et chauds
- > Chaussures de randonnée
- > Gants, casquette, linges de rechange
- > Sac à dos maximum 5-8 kg
- > Trousse de premiers secours avec couteau
- > Sac de couchage pour hébergement en refuge (cabane)
- > Lampe de poche, lunettes de soleil, crème solaire, gourde
- > Carte d'excursion /carte topographique
- > Boussole
- > Appareil photo
- > Nourriture
- > Protection anti-pluie pour sacs à dos

Montagnepulite: Ce projet est né dans l'idée d'encourager la gestion efficace et durable des cabanes alpines du territoire tessinois, en particulier la gestion des déchets en altitude. La gestion responsable des déchets en montagne est une affaire de bon sens. Nous pouvons tous aider: <https://www.montagnepulite.ch/fr/regles-d-or>.

Informations

Bellinzone e Alto Ticino Turismo

InfoPoint Leventina

Via della Stazione 22

CH-6780 Airolo T +41 91 869 15 33 leventina@bellinzone-alto-ticino.ch

www.bellinzone-alto-ticino.ch

Numéro d'alarme

 Ticino Soccorso 144

Partage tes randonnées

#hikeTicino



Téléchargez l'application pour les itinéraires

You don't know Ticino? The App will help you discover the itineraries closest to you.



Profil en long

652 m	2 447 m	1 276 m
Total des montées	Altitude maximale	Total des descentes



Login

Veillez s'il vous plaît vous connecter d'abord pour sauvegarder un élément.

[PLUS TARD](#)

[LOGIN](#)