


De la Val Mara à la Valle di Muggio



Départ
ROVIO



Arrivée
SCUPELLATE

Adapté pour



Chiens



Adultes

Caractéristiques du parcours



Typologie
Linéaire



Longueur
11.87 KM




Temps requis
6H




Difficulté
Difficile


Près de l'itinéraire


 [Mendrisio](#)
[Les neveuè du Monte Generoso](#)

 [Morbio Superiore](#)
[Scudellate](#)

 [Capolago](#)
[Train à crémaillère Monte Generoso](#)

 [Capolago](#)
[Monte Generoso](#)

 [Scudellate](#)
[Roccolo di Scudellate](#)

 [Cabbio](#)
[La Valle di Muggio](#)

Suggestions

- > Chaussures de randonnée
- > Casquette
- > Gourde
- > Lunettes de soleil
- > Crème solaire
- > Carte d'excursion
- > Appareil photo
- > Nourriture

Montagnepulite: Ce projet est né dans l'idée d'encourager la gestion efficace et durable des cabanes alpines du territoire tessinois, en particulier la gestion des déchets en altitude. La gestion responsable des déchets en montagne est une affaire de bon sens. Nous pouvons tous aider:

<https://www.montagnepulite.ch/fr/regles-d-or>

Informations

Mendrisiotto Turismo

Via Angelo Maspoli 15

CH-6850 Mendrisio

T +41 91 641 30 50

F +41 91 641 30 59

info@mendrisiottoturismo.ch

www.mendrisiottoturismo.ch

Numéro d'alarme

 Ticino Soccorso 144

Partage tes randonnées

#hikeTicino



Téléchargez l'application pour les itinéraires

You don't know Ticino? The App will help you discover the itineraries closest to you.

modificato

Profil en long

1 374 m
Total des montées

1 675 m
Altitude maximale

956 m
Total des descentes



Login

Veillez s'il vous plaît vous connecter d'abord pour sauvegarder un élément.

[PLUS TARD](#)

[LOGIN](#)