


Faido et la cascade Piumogna



Départ
FAIDO



Arrivée
FAIDO

Adapté pour



Enfants



Chiens



Adultes

Caractéristiques du parcours



Typologie
Circulaire



Longueur
6.99 KM





Temps requis
2H



Difficulté
Facile

Près de l'itinéraire

 [Faido](#)
[La cascade de la Piumogna](#)

 [Faido](#)
[Église de S. Andrea](#)

 [Faido](#)
[Téléphérique Faido-Pianaselva](#)

 [Faido](#)
[Église de S. Francesco et monastère des Capucins](#)

 [Faido](#)
[Oratoire de S. Bernardino](#)

Suggestions

- > Chaussures de randonnée
- > Casquette
- > Gourde
- > Lunettes de soleil
- > Crème solaire
- > Carte d'excursion
- > Appareil photo
- > Nourriture

Montagnepulite: Ce projet est né dans l'idée d'encourager la gestion efficace et durable des cabanes alpines du territoire tessinois, en particulier la gestion des déchets en altitude. La gestion responsable des déchets en montagne est une affaire de bon sens. Nous pouvons tous aider:

<https://www.montagnepulite.ch/fr/regles-d-or>

Informations

Bellinzone e Alto Ticino Turismo

InfoPoint Leventina

Via della Stazione 22

CH-6780 Airolo T +41 91 869 15 33 leventina@bellinzone-alto-ticino.ch

www.bellinzone-alto-ticino.ch

Numéro d'alarme

 Ticino Soccorso 144

Partage tes randonnées

#hikeTicino



Téléchargez l'application pour les itinéraires

You don't know Ticino? The App will help you discover the itineraries closest to you.



Profil en long

177 m
Total des montées

845 m
Altitude maximale

177 m
Total des descentes



Login

Veillez s'il vous plaît vous connecter d'abord pour sauvegarder un élément.

[PLUS TARD](#)

[LOGIN](#)