

Giro del ponte Tibetano



Départ
MONTE CARASSO



Arrivée
MONTE CARASSO

Adapté pour



Enfants



Chiens



Adultes

Caractéristiques du parcours



Typologie
Circulaire



Longueur
7.91 KM





Temps requis
3H 35




Difficulté
Moyen

Près de l'itinéraire

 [Monte Carasso](#)
[Église de San Barnárd](#)

 [Monte Carasso](#)
[Pont tibétain "Carasc"](#)

 [Monte Carasso](#)
[Couvents des Augustines de Monte Carasso](#)

 [Monte Carasso](#)
[Curzútt au-dessus de Monte Carasso](#)

 [Monte Carasso](#)
[Téléphérique Monte Carasso-Mornera](#)

 [Monte Carasso](#)
[Quintorno](#)

Suggestions

[Réservez votre montée online](#)

Nous vous conseillons de laisser votre voiture au parking public de Via Tatti à Bellinzona et de prendre la [ligne Bus 2](#) ou de continuer à pied pendant environ 15 minutes jusqu'au départ de la téléphérique. Ceux qui arrivent en train peuvent prendre le même bus directement à la gare CFF de Bellinzona. Pour plus de détails, veuillez consulter le [plan du parking](#). Il existe également un [service de navette](#).

Signalisation de direction:

Suivre le logo représenté sur les panneaux vert pour les promenades hivernales : **Giro del ponte tibetano / 628**

Pour profiter de l'itinéraire, nous vous recommandons l'achat de cartes officielles de l'Office fédéral de topographie Swisstopo. De plus, le siteweb map.geo.admin.ch propose des données régulièrement actualisées.

- > Chaussures de randonnée
- > Casquette
- > Gourde
- > Lunettes de soleil
- > Crème solaire
- > Carte d'excursion
- > Appareil photo
- > Nourriture

Montagnepulite: Ce projet est né dans l'idée d'encourager la gestion efficace et durable des cabanes alpines du territoire tessinois, en particulier la gestion des déchets en altitude. La gestion responsable des déchets en montagne est une affaire de bon sens. Nous pouvons tous aider: <https://www.montagnepulite.ch/fr/regles-d-or>

Informations

Bellinzona e Valli Turismo

InfoPoint Bellinzone

Palazzo Civico

CH-6500 Bellinzona

T +41 (0)91 825 21 31

bellinzona@bellinzonaevalli.ch

www.bellinzonaevalli.ch

Numéro d'alarme

 Ticino Soccorso 144

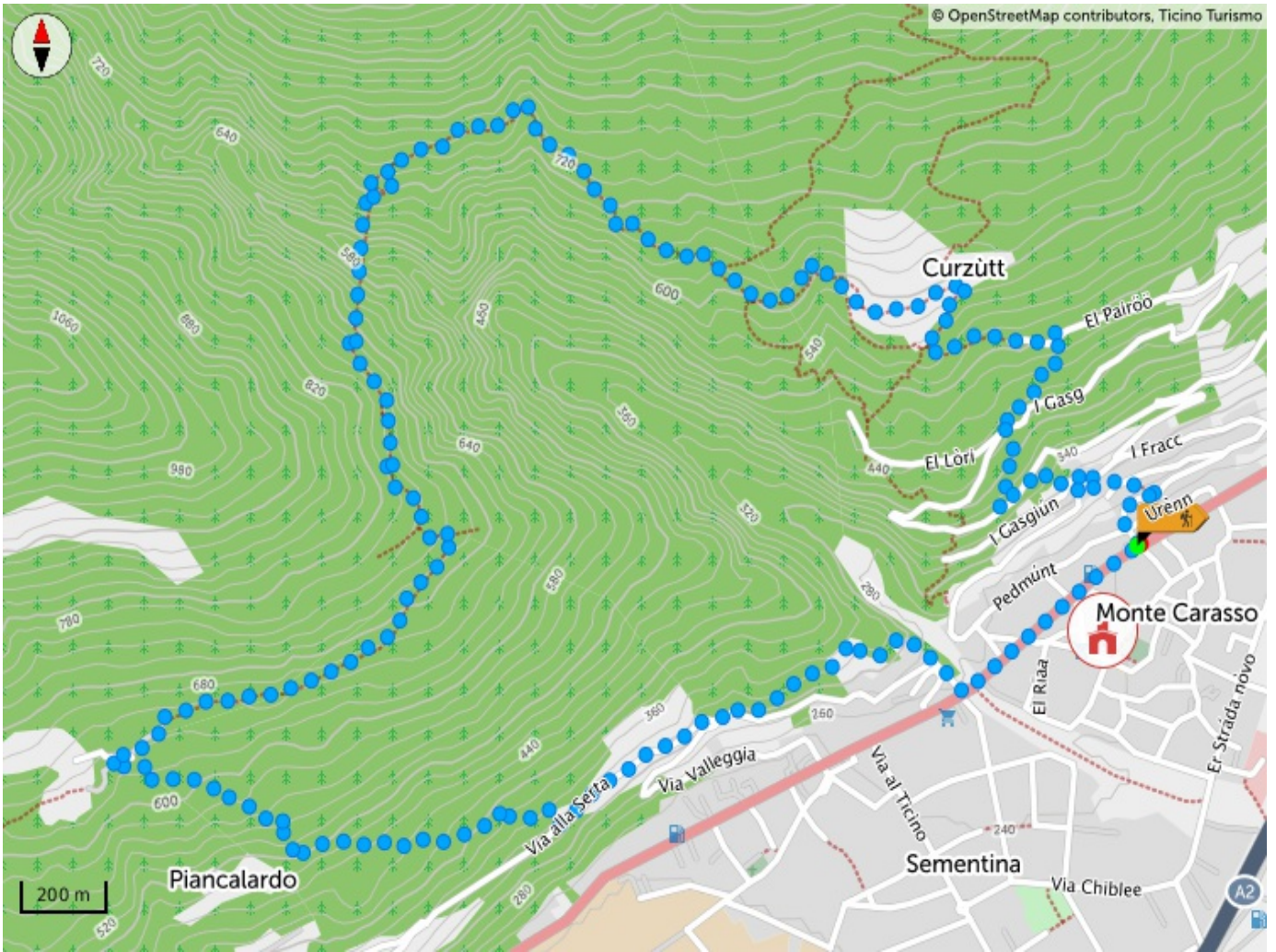
Partage tes randonnées

#hikeTicino



Téléchargez l'application pour les itinéraires

You don't know Ticino? The App will help you discover the itineraries closest to you.



Profil en long

969 m	789 m	969 m
Total des montées	Altitude maximale	Total des descentes



Login

Veillez s'il vous plaît vous connecter d'abord pour sauvegarder un élément.

[PLUS TARD](#)

[LOGIN](#)