

# Itinéraire ethnographique Odro



Départ  
VOGORNO, ARRÊT DE BUS POSTAL



Arrivée  
VOGORNO, ARRÊT DE BUS POSTAL

## Adapté pour



Adultes

## Caractéristiques du parcours



Typologie  
Circulaire



Longueur  
11.95 KM




Temps requis  
5H 30




Difficulté  
Moyen


## Près de l'itinéraire


---

 [Vogorno](#)  
[Cabane Bardüghè](#)

 [Vogorno](#)  
[Eglise de S. Antonio abate](#)

 [Vogorno](#)  
[Oratoire de la Madonna di Sedic](#)

 [Vogorno](#)  
[Azienda Montana Odro](#)

 [Vogorno](#)  
[Oratoire de la Coletta](#)

## Suggestions

---

- > Chaussures de randonnée
- > Casquette
- > Gourde
- > Lunettes de soleil
- > Crème solaire
- > Carte d'excursion
- > Appareil photo
- > Nourriture

**Montagnepulite:** Ce projet est né dans l'idée d'encourager la gestion efficace et durable des cabanes alpines du territoire tessinois, en particulier la gestion des déchets en altitude. La gestion responsable des déchets en montagne est une affaire de bon sens. Nous pouvons tous aider:

<https://www.montagnepulite.ch/fr/regles-d-or>

## Informations

---

**Ascona Locarno Turismo**  
**Ufficio Tenero e Valle Verzasca**  
Via alle Brere 3a  
CH-6598 Tenero

T +41 848 091 091

[tenero@ascona-locarno.com](mailto:tenero@ascona-locarno.com)

[www.ascona-locarno.com](http://www.ascona-locarno.com)

## Numéro d'alarme

---

 Ticino Soccorso 144

---

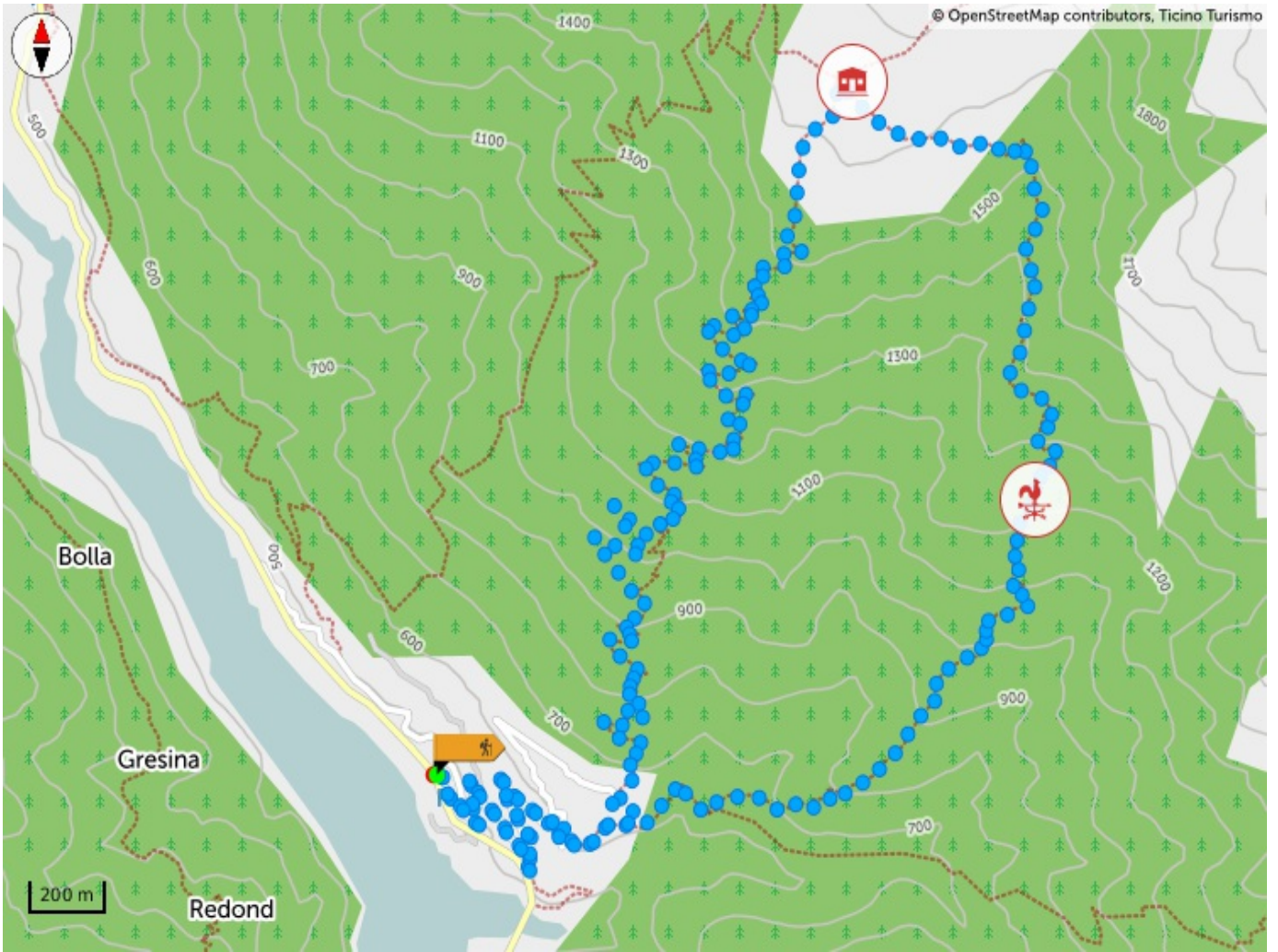
Partage tes randonnées

**#hikeTicino**



Téléchargez l'application pour les itinéraires

You don't know Ticino? The App will help you discover the itineraries closest to you.



## Profil en long

1 264 m	1 633 m	1 264 m
Total des montées	Altitude maximale	Total des descentes



## Login

Veillez s'il vous plaît vous connecter d'abord pour sauvegarder un élément.

[PLUS TARD](#)

[LOGIN](#)