

# La Via del Ferro dans la Val Morobbia



Départ  
CARENA



Arrivée  
BOCCHETTA DI SOMMAFIUME

## Adapté pour



Chiens



Adultes

## Caractéristiques du parcours



Typologie  
Linéaire



Longueur  
15.54 KM




Temps requis  
5H 35




Difficulté  
Moyen


## Près de l'itinéraire

---


 [Carena](#)  
[Alpe di Giumello](#)

 [Pianezzo](#)  
[Marteau-pilon et Fourneau de Carena](#)

 [Carena](#)  
[Charbonniere](#)

 [Carena](#)  
[Cà dal fer](#)

 [Bellinzona](#)  
[Réserve forestière Motto d'Arbino](#)

 [Pianezzo](#)  
[Mines de la Valletta](#)

## Suggestions

---

Pour profiter de l'itinéraire, nous vous recommandons l'achat de cartes officielles de l'Office fédéral de topographie Swisstopo. De plus, le siteweb [map.geo.admin.ch](http://map.geo.admin.ch) propose des données régulièrement actualisées.

- > Vêtements imperméables, légers et chauds
- > Chaussures de randonnée
- > Gants, casquette, linges de rechange
- > Sac à dos maximum 5-8 kg
- > Trousse de premiers secours avec couteau
- > Lampe de poche, lunettes de soleil, crème solaire, gourde
- > Carte d'excursion /carte topographique
- > Boussole
- > Appareil photo
- > Nourriture
- > Protection anti-pluie pour sacs à dos

**Montagnepulite:** Ce projet est né dans l'idée d'encourager la gestion efficace et durable des cabanes alpines du territoire tessinois, en particulier la gestion des déchets en altitude. La gestion responsable des déchets en montagne est une affaire de bon sens. Nous pouvons tous aider: <https://www.montagnepulite.ch/fr/regles-d-or>

## Informations

---

**Bellinzona e Valli Turismo**

**InfoPoint Bellinzone**

Piazza Collegiata 12

CH-6500 Bellinzona

T +41 (0)91 825 21 31

[bellinzona@bellinzonaevalli.ch](mailto:bellinzona@bellinzonaevalli.ch)

[www.bellinzonaevalli.ch](http://www.bellinzonaevalli.ch)

## Numéro d'alarme

---

 Ticino Soccorso 144

---

Partage tes randonnées

**#hikeTicino**



Téléchargez l'application pour les itinéraires

You don't know Ticino? The App will help you discover the itineraries closest to you.

modificato

## Profil en long

---

1 777 m  
Total des montées

2 069 m  
Altitude maximale

699 m  
Total des descentes



## Login

Veillez s'il vous plaît vous connecter d'abord pour sauvegarder un élément.

[PLUS TARD](#)

[LOGIN](#)