

La route des fromages Camperio - Leontica



Départ
CAMPERIO



Arrivée
LEONTICA

Adapté pour



Chiens



Adultes

Caractéristiques du parcours



Typologie
Linéaire



Longueur
17.36 KM




Temps requis
7H





Difficulté
Moyen

Près de l'itinéraire


 [Aquila](#)
[Capanna Gorda](#)

 [Leontica](#)
[Télesiège Nara - été](#)

 [Olivone](#)
[Fromagerie Bio Töira](#)

 [Acquarossa](#)
[Capanna Piandios](#)

 [Acquarossa](#)
[Église de San Carlo, Negrentino](#)

 [Lottigna](#)
[Musée historique ethnographique de la vallée de Blenio](#)

Suggestions

- > Chaussures de randonnée
- > Casquette
- > Gourde
- > Lunettes de soleil
- > Crème solaire
- > Carte d'excursion
- > Appareil photo
- > Nourriture

Montagnepulite: Ce projet est né dans l'idée d'encourager la gestion efficace et durable des cabanes alpines du territoire tessinois, en particulier la gestion des déchets en altitude. La gestion responsable des déchets en montagne est une affaire de bon sens. Nous pouvons tous aider:

<https://www.montagnepulite.ch/fr/regles-d-or>

Informations

Bellinzona e Valli Turismo

InfoPoint Valle di Blenio

Via Lavorceno 1

CH-6718 Olivone

T +41 91 872 14 87

blenio@bellinzonaevalli.ch

www.bellinzonaevalli.ch

Numéro d'alarme

 Ticino Soccorso 144

Partage tes randonnées

#hikeTicino



Téléchargez l'application pour les itinéraires

You don't know Ticino? The App will help you discover the itineraries closest to you.



Profil en long

981 m	1 981 m	1 307 m
Total des montées	Altitude maximale	Total des descentes



Login

Veillez s'il vous plaît vous connecter d'abord pour sauvegarder un élément.

[PLUS TARD](#)

[LOGIN](#)