

La route du fromage de Lucomagno



Départ
PASSO LUCOMAGNO



Arrivée
ACQUACALDA

Adapté pour



Enfants



Chiens



Adultes

Caractéristiques du parcours



Typologie
Circulaire



Longueur
7.79 KM




Temps requis
2H 10




Difficulté
Facile


Près de l'itinéraire


 [Olivone](#)
[Le col de Lucomagno](#)

 [Acquacalda](#)
[Centro Pro Natura Lucomagno](#)

 [Aquila](#)
[Fromagerie du Sole](#)

 [Acquacalda](#)
[Naturetum - Centro Pro Natura Lucomagno](#)

 [Olivone](#)
[Fromagerie Bio Töira](#)

 [Lottigna](#)
[Musée historique ethnographique de la vallée de Blenio](#)

Suggestions

Pour profiter de l'itinéraire, nous vous recommandons l'achat de cartes officielles de l'Office fédéral de topographie Swisstopo. De plus, le siteweb map.geo.admin.ch propose des données régulièrement actualisées.

- > Chaussures de randonnée
- > Casquette
- > Gourde
- > Lunettes de soleil
- > Crème solaire
- > Carte d'excursion
- > Appareil photo
- > Nourriture

Montagnepulite: Ce projet est né dans l'idée d'encourager la gestion efficace et durable des cabanes alpines du territoire tessinois, en particulier la gestion des déchets en altitude. La gestion responsable des déchets en montagne est une affaire de bon sens. Nous pouvons tous aider: <https://www.montagnepulite.ch/fr/regles-d-or>

Informations

Bellinzone e Alto Ticino

Sede Valle di Blenio

Zona Lavorceno

CH-6718 Olivone

T +41 91 872 14 87

F +41 91 872 15 12

blenio@bellinzone-altoticino.ch

www.bellinzone-altoticino.ch

Numéro d'alarme

 Ticino Soccorso 144

Partage tes randonnées

#hikeTicino



Téléchargez l'application pour les itinéraires

You don't know Ticino? The App will help you discover the itineraries closest to you.



Profil en long

118 m

Total des montées

1 966 m

Altitude maximale

118 m

Total des descentes



Login

Veillez s'il vous plaît vous connecter d'abord pour sauvegarder un élément.

[PLUS TARD](#)

[LOGIN](#)