

# Le Grand sentier du Val Verzasca



Départ  
CONTRA



Arrivée  
SONOGNO

## Adapté pour



Enfants



Chiens



Adultes

## Caractéristiques du parcours



Typologie  
Linéaire



Longueur  
24.1 KM



Temps requis  
8H 30




Difficulté  
Moyen


## Près de l'itinéraire

---


 [Lavertezzo](#)  
[Le Pont "Ponte dei salti"](#)

 [Sonogno](#)  
[Musée Val Verzasca](#)

 [Tenero](#)  
[Val Verzasca - Au bord de l'onde verte](#)

 [Sonogno](#)  
[Le village de Sonogno](#)

 [Lavertezzo](#)  
[Sentier pour l'art de la vallée Verzasca](#)

 [Corippo](#)  
[Le village de Corippo](#)

## Suggestions

---

Suivre le logo représenté sur les panneaux jaunes pour la marche :

Sentiero Verzasca

n. 74

- > Chaussures de randonnée
- > Casquette
- > Gourde
- > Lunettes de soleil
- > Crème solaire
- > Carte d'excursion
- > Appareil photo
- > Nourriture

**Montagnepulite:** Ce projet est né dans l'idée d'encourager la gestion efficace et durable des cabanes alpines du territoire tessinois, en particulier la gestion des déchets en altitude. La gestion responsable des déchets en montagne est une affaire de bon sens. Nous pouvons tous aider:

<https://www.montagnepulite.ch/fr/regles-d-or>

## Informations

---

**Ascona Locarno Turismo**  
**Ufficio Tenero e Valle Verzasca**  
Via alle Brere 3a  
CH-6598 Tenero

T +41 91 759 77 44

[tenero@ascona-locarno.com](mailto:tenero@ascona-locarno.com)

[www.ascona-locarno.com](http://www.ascona-locarno.com)

## Numéro d'alarme

---

 Ticino Soccorso 144

---

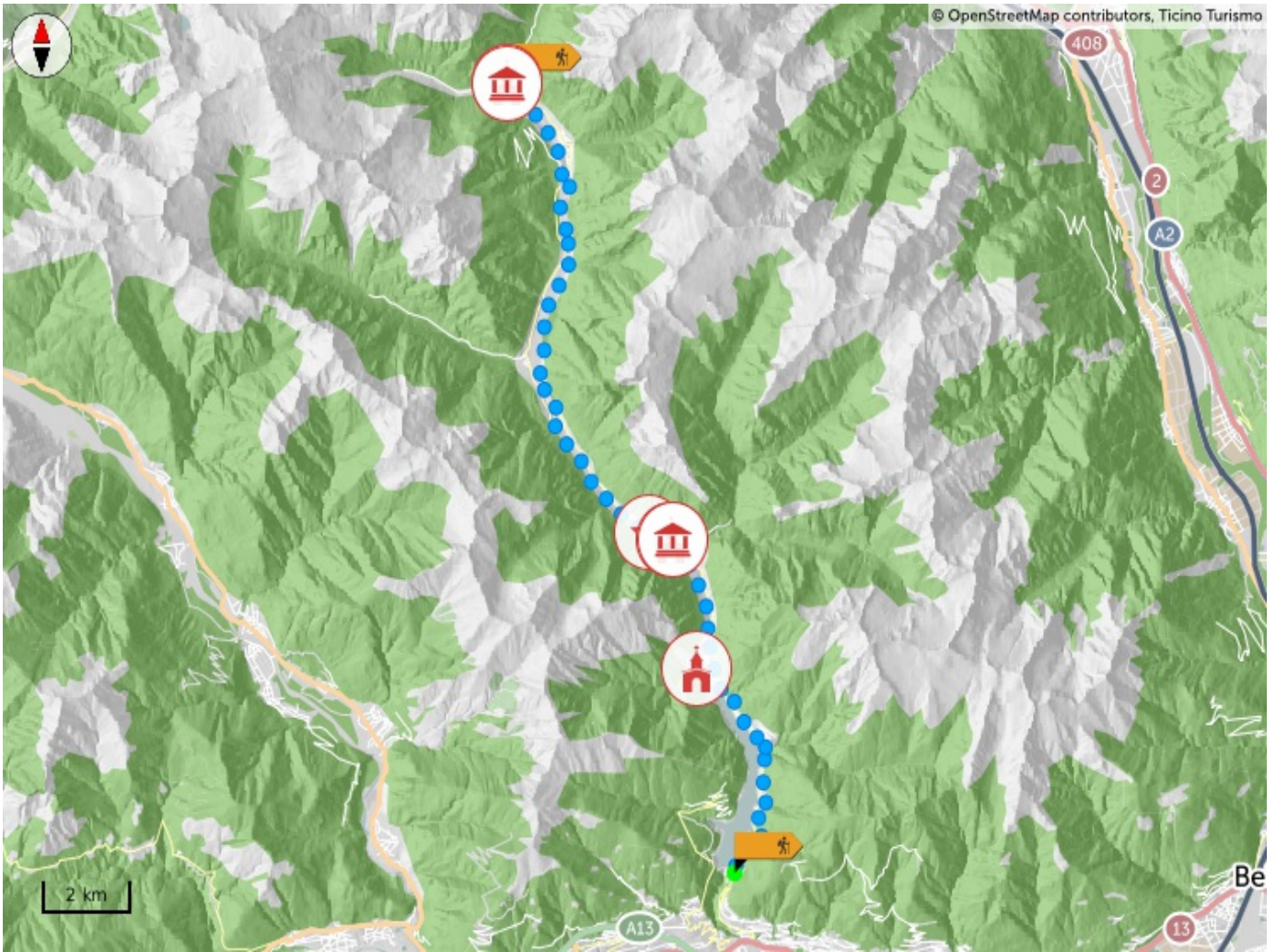
Partage tes randonnées

**#hikeTicino**



Téléchargez l'application pour les itinéraires

You don't know Ticino? The App will help you discover the itineraries closest to you.



## Profil en long

1 169 m  
Total des montées

939 m  
Altitude maximale

752 m  
Total des descentes



## Login

Veillez s'il vous plaît vous connecter d'abord pour sauvegarder un élément.

[PLUS TARD](#)

[LOGIN](#)