

Le Sentier Gottardo: Dazio Grande - Faido



Départ
RODI



Arrivée
FAIDO

Adapté pour



Chiens



Adultes

Caractéristiques du parcours



Typologie
Linéaire



Longueur
4.66 KM




Temps requis
2H 15




Difficulté
Facile

Près de l'itinéraire

 [Rodi Fiesso](#)
[Dazio Grande](#)

 [Faido](#)
[La cascade de la Piumogna](#)

 [Rodi Fiesso](#)
[Téléphérique Tremorgio](#)

Suggestions

- > Chaussures de randonnée
- > Casquette
- > Gourde
- > Lunettes de soleil
- > Crème solaire
- > Carte d'excursion
- > Appareil photo
- > Nourriture

Montagnepulite: Ce projet est né dans l'idée d'encourager la gestion efficace et durable des cabanes alpines du territoire tessinois, en particulier la gestion des déchets en altitude. La gestion responsable des déchets en montagne est une affaire de bon sens. Nous pouvons tous aider:

<https://www.montagnepulite.ch/fr/regles-d-or>

Informations

Bellinzona e Valli Turismo

InfoPoint Leventina

Via della Stazione 22

CH-6780 Airolo

T +41 91 869 15 33

leventina@bellinzonaevalli.ch

www.bellinzonaevalli.ch

Numéro d'alarme

 Ticino Soccorso 144

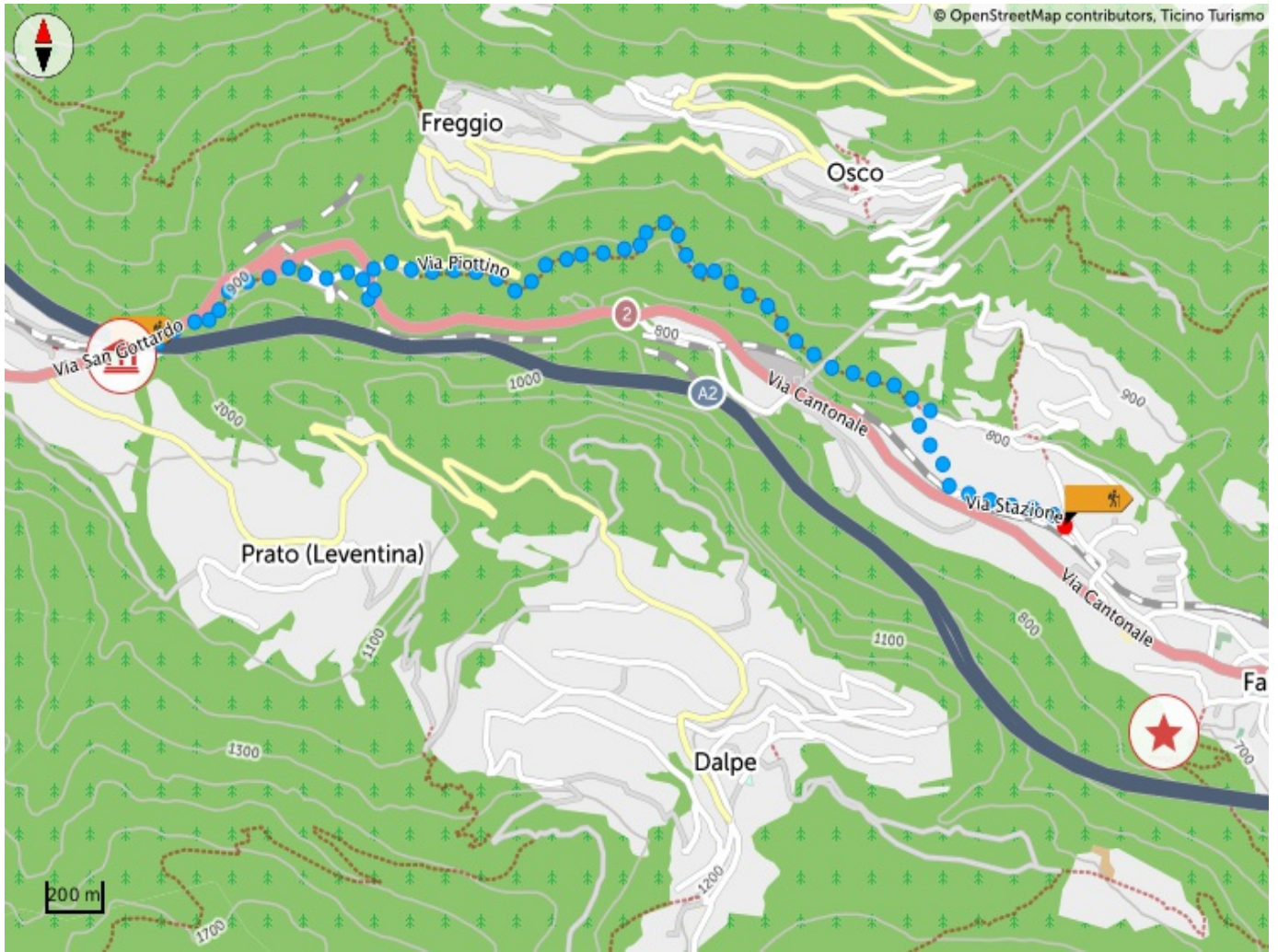
Partage tes randonnées

#hikeTicino



Téléchargez l'application pour les itinéraires

You don't know Ticino? The App will help you discover the itineraries closest to you.



Profil en long

185 m	954 m	384 m
Total des montées	Altitude maximale	Total des descentes



Login

Veillez s'il vous plaît vous connecter d'abord pour sauvegarder un élément.

[PLUS TARD](#)

[LOGIN](#)