

Le Sentier Gottardo: Giornico



Départ
GIORNICO FRISC



Arrivée
GIORNICO

Adapté pour



Enfants



Chiens



Adultes

Caractéristiques du parcours



Typologie
Linéaire



Longueur
5.38 KM





Temps requis
1H





Difficulté
Facile


Près de l'itinéraire


 [Giornico](#)
[Église de S. Nicolao](#)

 [Giornico](#)
[Église de S. Maria al Castello](#)

 [Giornico](#)
[Église de S. Michele](#)

 [Giornico](#)
[Église de S. Pellegrino](#)

 [Giornico](#)
[Musée de la Leventina](#)

 [Giornico](#)
[Chapelle du cimetière](#)

Suggestions

- > Chaussures de randonnée
- > Casquette
- > Gourde
- > Lunettes de soleil
- > Crème solaire
- > Carte d'excursion
- > Appareil photo
- > Nourriture

Montagnepulite: Ce projet est né dans l'idée d'encourager la gestion efficace et durable des cabanes alpines du territoire tessinois, en particulier la gestion des déchets en altitude. La gestion responsable des déchets en montagne est une affaire de bon sens. Nous pouvons tous aider:

<https://www.montagnepulite.ch/fr/regles-d-or>

Informations

Bellinzone e Alto Ticino Turismo

InfoPoint Leventina

Via della Stazione 22

CH-6780 Airolo T +41 91 869 15 33 leventina@bellinzone-alto-ticino.ch

www.bellinzone-alto-ticino.ch

Numéro d'alarme

 Ticino Soccorso 144

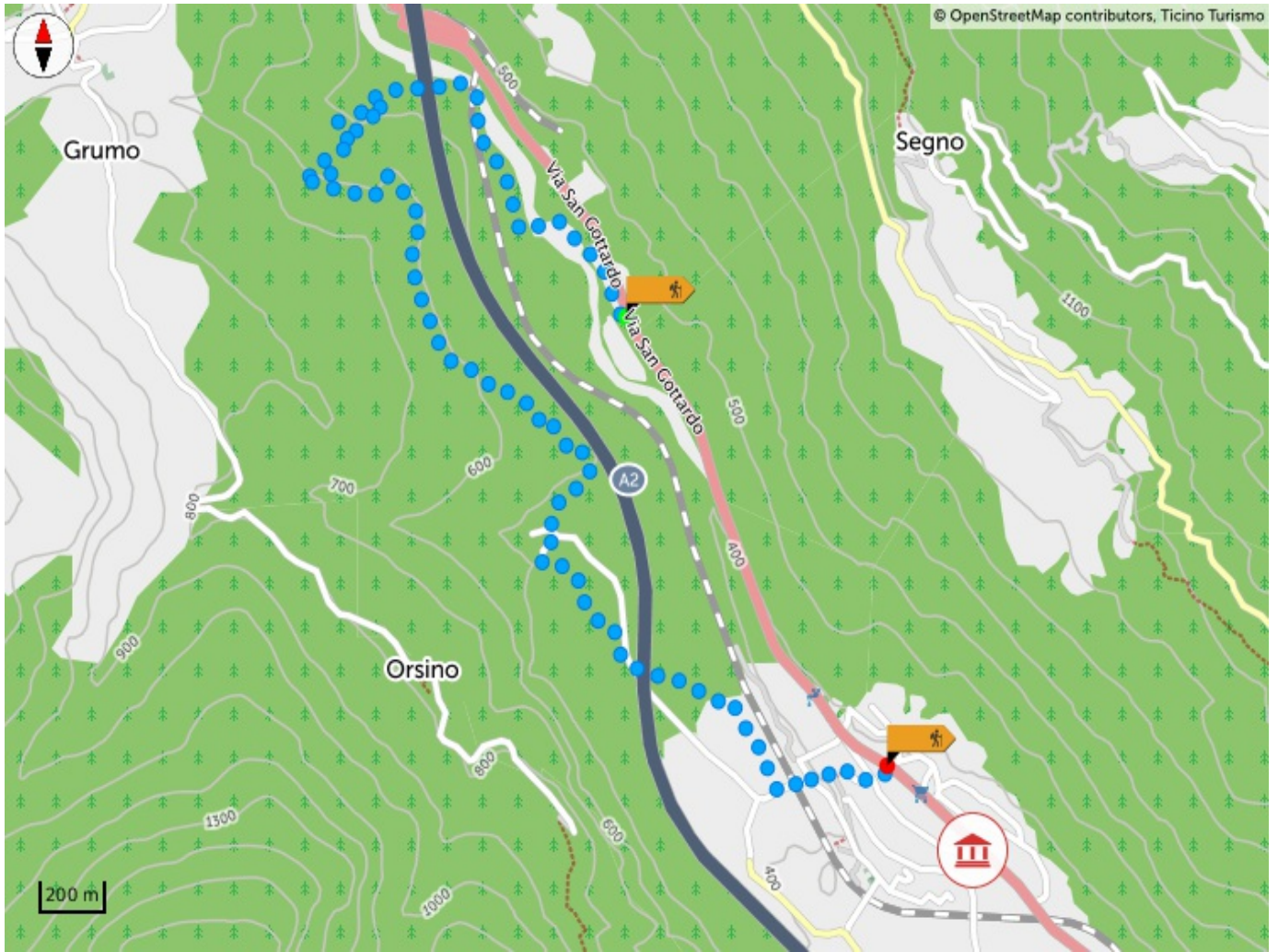
Partage tes randonnées

#hikeTicino



Téléchargez l'application pour les itinéraires

You don't know Ticino? The App will help you discover the itineraries closest to you.



Profil en long

221 m	632 m	275 m
Total des montées	Altitude maximale	Total des descentes



Login

Veillez s'il vous plaît vous connecter d'abord pour sauvegarder un élément.

[PLUS TARD](#)

[LOGIN](#)