


# Le parc du Châtaignier entre tours et églises



Départ  
LAMONE



Arrivée  
LAMONE

## Adapté pour



Chiens



Adultes

## Caractéristiques du parcours



Typologie  
Circulaire



Longueur  
13.11 KM




Temps requis  
3H 30





Difficulté  
Facile


## Près de l'itinéraire


---


 [Lamone](#)  
[Eglise de Sant'Andrea](#)

 [Origlio](#)  
[Chiesa di S. Giorgio e di Maria Immacolata](#)

 [Ponte Capriasca](#)  
[Itinéraires artistiques : la Dernière cène](#)

 [Origlio](#)  
[Laghetto di Origlio](#)

 [Ponte Capriasca](#)  
[Eglise de S. Ambrogio](#)

 [Vaglio](#)  
[Eglise de S. Clemente](#)

## Suggestions

---

- > Chaussures de randonnée
- > Casquette
- > Gourde
- > Lunettes de soleil
- > Crème solaire
- > Carte d'excursion
- > Appareil photo
- > Nourriture

**Montagnepulite:** Ce projet est né dans l'idée d'encourager la gestion efficace et durable des cabanes alpines du territoire tessinois, en particulier la gestion des déchets en altitude. La gestion responsable des déchets en montagne est une affaire de bon sens. Nous pouvons tous aider:

<https://www.montagnepulite.ch/fr/regles-d-or>

## Informations

---

### Ente Turistico del Luganese

Palazzo Civico  
Piazza Riforma 1  
CH 6900 Lugano

T +41 58 220 65 00

[info@luganoregion.com](mailto:info@luganoregion.com)

[www.luganoregion.com](http://www.luganoregion.com)

## Numéro d'alarme

---

 Ticino Soccorso 144

---

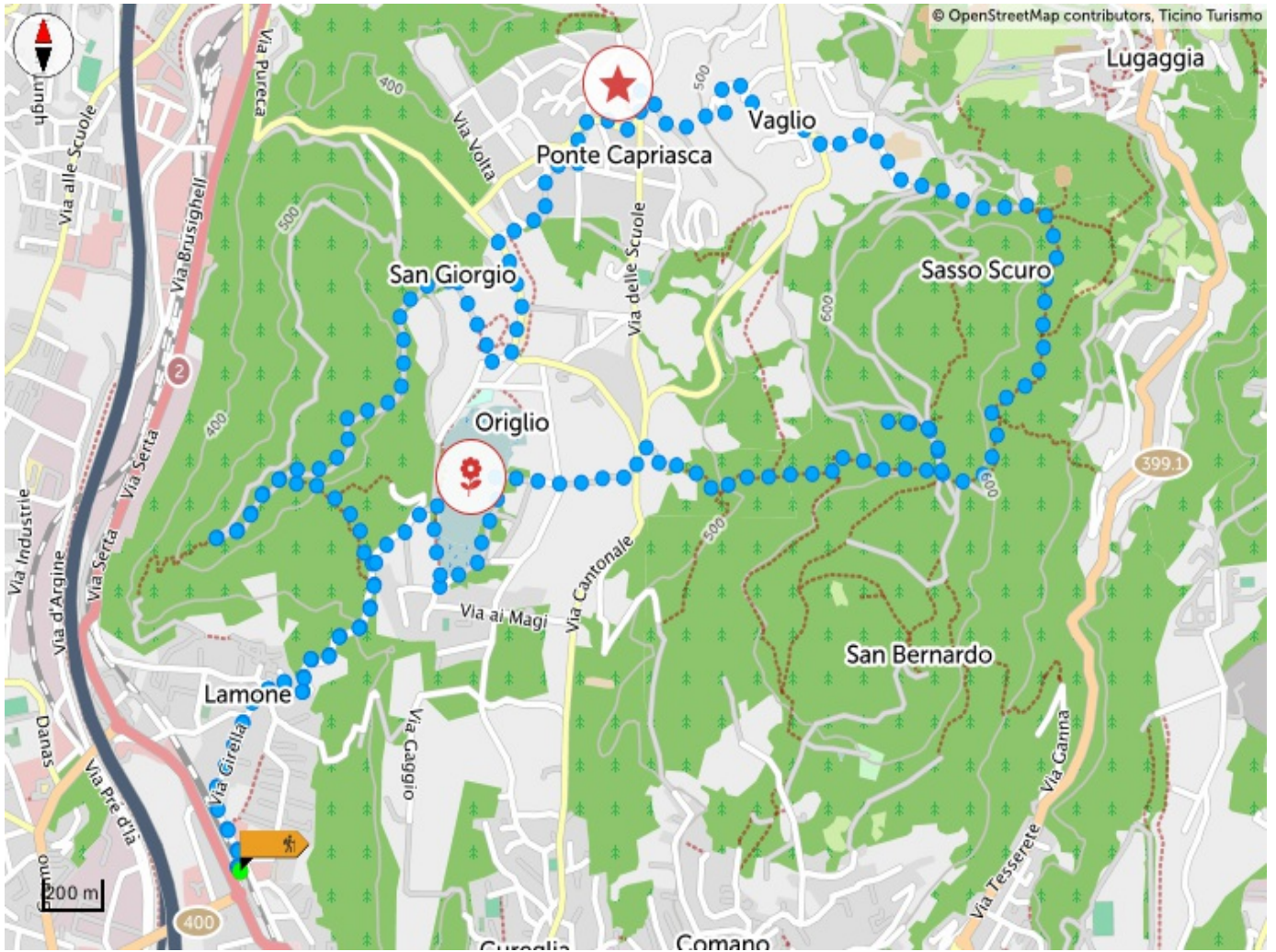
Partage tes randonnées

**#hikeTicino**



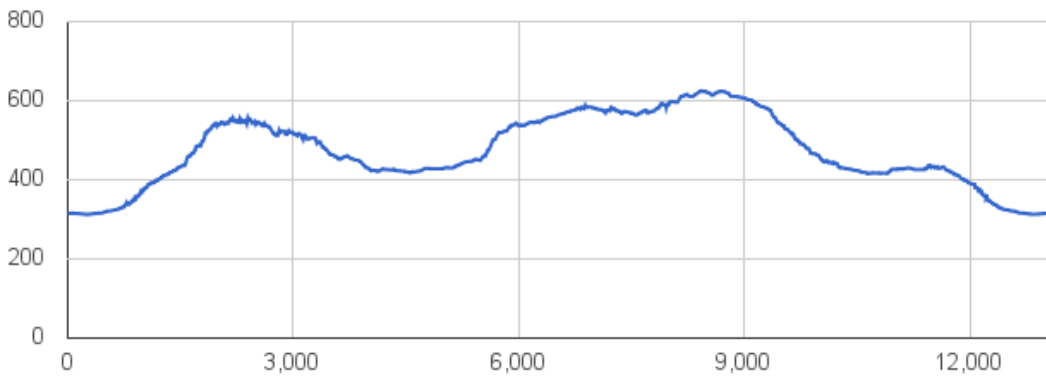
Téléchargez l'application pour les itinéraires

You don't know Ticino? The App will help you discover the itineraries closest to you.



## Profil en long

437 m	625 m	437 m
Total des montées	Altitude maximale	Total des descentes





## Login

Veillez s'il vous plaît vous connecter d'abord pour sauvegarder un élément.

[PLUS TARD](#)

[LOGIN](#)