


# Locarno Monti – Contra : la Collina Alta



Départ  
LOCARNO MONTI DELLA TRINITÀ



Arrivée  
CONTRA

## Adapté pour



Enfants



Chiens



Adultes

## Caractéristiques du parcours



Typologie  
Linéaire



Longueur  
6.68 KM



Temps requis  
3H



Difficulté  
Facile

## Près de l'itinéraire

---



[Locarno](#)

[Mont Sacré de la Madonna del Sasso](#)



[Locarno](#)

[Funicolare Locarno-Madonna del Sasso](#)



[Cardada](#)

[Cardada Cimetta](#)

## Suggestions

---

Pour profiter de l'itinéraire, nous vous recommandons l'achat de cartes officielles de l'Office fédéral de topographie Swisstopo. De plus, le siteweb [map.geo.admin.ch](http://map.geo.admin.ch) propose des données régulièrement actualisées.

- > Chaussures de randonnée
- > Casquette
- > Gourde
- > Lunettes de soleil
- > Crème solaire
- > Carte d'excursion
- > Appareil photo
- > Nourriture

**Montagnepulite:** Ce projet est né dans l'idée d'encourager la gestion efficace et durable des cabanes alpines du territoire tessinois, en particulier la gestion des déchets en altitude. La gestion responsable des déchets en montagne est une affaire de bon sens. Nous pouvons tous aider: <https://www.montagnepulite.ch/fr/regles-d-or>

## Informations

---

**Ascona-Locarno Turismo**

**Infodesk Locarno**

Piazza Stazione / Stazione FFS

CH-6600 Locarno

T +41 848 091 091

F +41 91 759 76 59

[info@ascona-locarno.com](mailto:info@ascona-locarno.com)

[www.ascona-locarno.com](http://www.ascona-locarno.com)

## Numéro d'alarme

---

 Ticino Soccorso 144

---

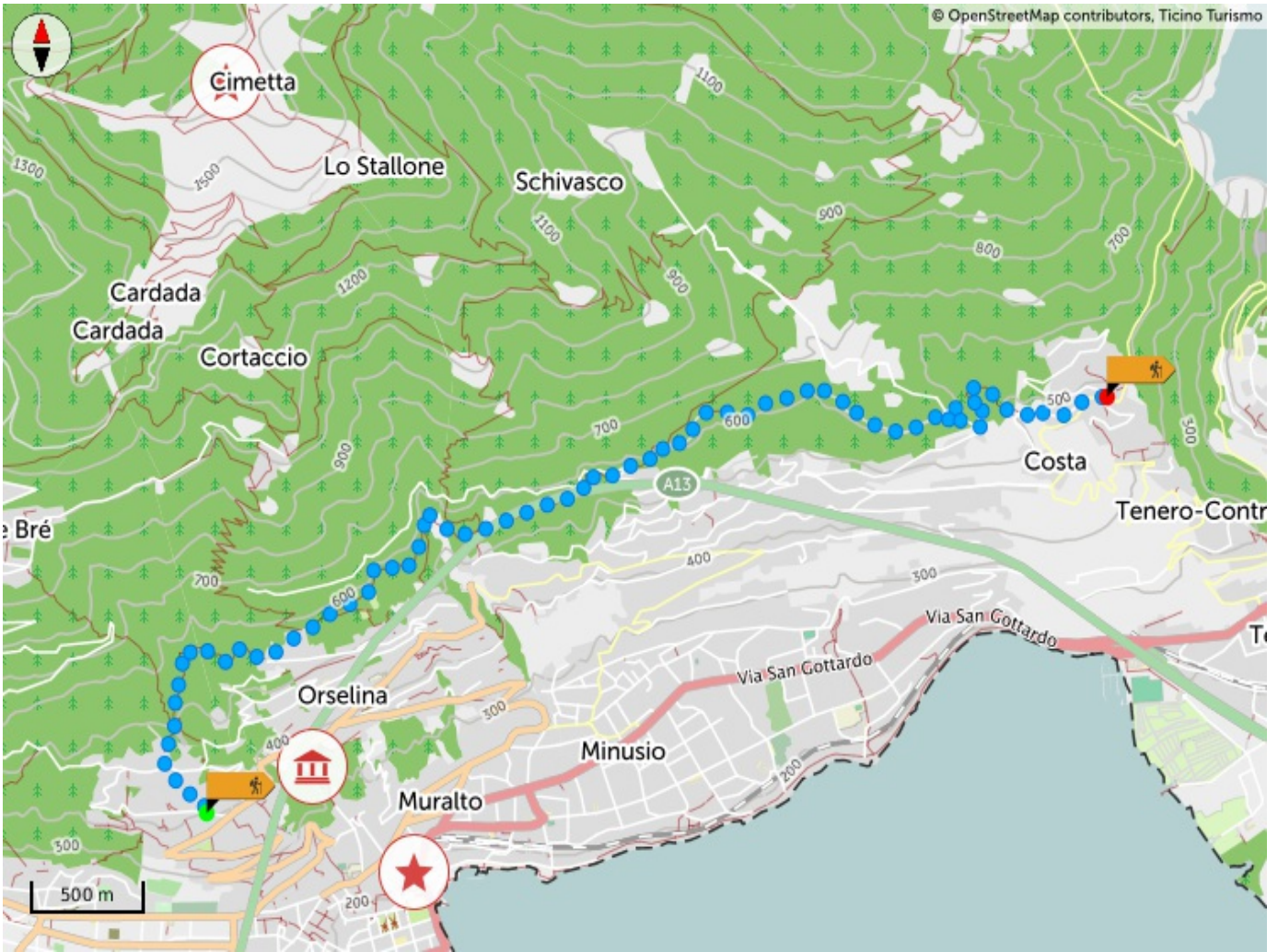
Partage tes randonnées

**#hikeTicino**



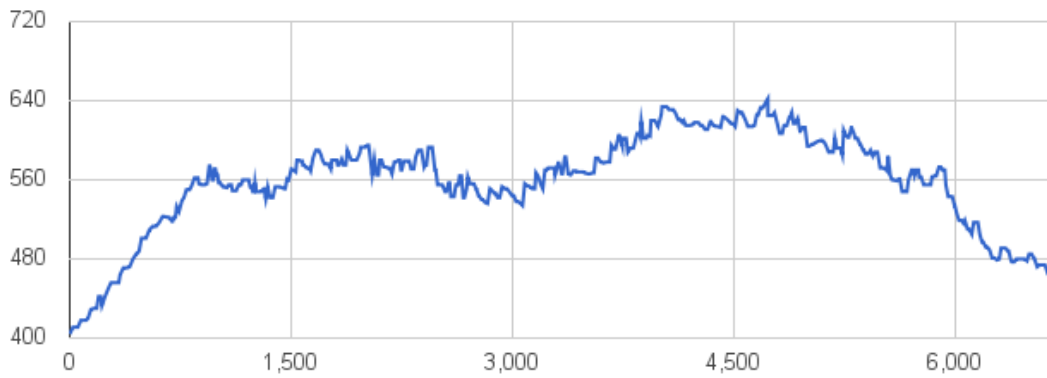
Téléchargez l'application pour les itinéraires

You don't know Ticino? The App will help you discover the itineraries closest to you.



## Profil en long

327 m	642 m	259 m
Total des montées	Altitude maximale	Total des descentes





## Login

Veillez s'il vous plaît vous connecter d'abord pour sauvegarder un élément.

[PLUS TARD](#)

[LOGIN](#)