

Home (/fr/) /

Lodano - Soláda - Alp di Pii - Alp da Canaa - Alp da Tramón - Mognèe -

Lodano

Lodano - Soláda - Alp di Pii - Alp da Canaa - Alp da Tramón - Mognèe - Lodano
















 Parcours



Départ

Arrivée

	Lodano		Lodano 
	 Typologie Circulaire	 Difficulté Moyen	 Temps requis 8H 30
	 Longueur 18,1 KM		
	Caractéristiques		
	Étapes		
	Informations		

DESCRIPTION

Randonnée facile à la découverte de témoignages de l'exploitation du bois et de quelques essences forestières de basse altitude.

Il s'agit d'une excursion se déroulant sur un sentier aisé le long duquel on peut rencontrer quelques témoignages intéressants des activités forestières : la coupe des bois et la production de charbon.

Le parcours permet d'atteindre quelques mayens bien conservés et mène à des

points panoramiques d'où on jouit d'une vaste vue du majestueux paysage fluvial de la Maggia et d'endroits cachés de la Valle di Lodano.

L'excursion traverse quelques-unes des typologies forestières caractéristiques des altitudes inférieures.

1er jour : Lodano - Soláda d Zóra - Alp di Pii - Alp da Canaa, 8 km, 4h 40 min.

2ème jour : Alp da Canaa - Alp da Tramón - Mognèe d Zótt - Lodano, 10 km, 3 h 50 min.

Suggestions

Vêtements imperméables, légers et chauds

Chaussures de randonnée

Gants, casquette, linges de rechange

Sac à dos maximum 5-8 kg

Trousse de premiers secours avec couteau

Sac de couchage pour hébergement en refuge (cabane)

Lampe de poche, lunettes de soleil, crème solaire, gourde

Carte d'excursion /carte topographique

Boussole

Appareil photo

Nourriture

Protection anti-pluie pour sacs à dos

Montagnepulite: Ce projet est né dans l'idée d'encourager la gestion efficace et durable des cabanes alpines du territoire tessinois, en particulier la gestion des déchets en altitude. La gestion responsable des déchets en montagne est une affaire de bon sens. Nous pouvons tous aider :

<https://www.montagnepulite.ch/fr/regles-d-or>
(<https://www.montagnepulite.ch/fr/regles-d-or>)

Variantes

-

Données techniques



[Données GPX \(/itinerary/gpx?itemId=141991\)](/itinerary/gpx?itemId=141991)



[Fiche PDF \(https://pdf.ticino.ch/pdf?url=https://www.ticino.ch/fr/itineraries/details/Lodano-Soláda-Alp-di-Pii-Alp-da-Canaa-Alp-da-Tramón-Mognèe-Lodano/141991.html?pdf=true\)](https://pdf.ticino.ch/pdf?url=https://www.ticino.ch/fr/itineraries/details/Lodano-Soláda-Alp-di-Pii-Alp-da-Canaa-Alp-da-Tramón-Mognèe-Lodano/141991.html?pdf=true)

Près de l'itinéraire

(/fr/alpineHuts/details/Cabane-Alpe-Canaa/137621.html)

Cabane Alpe
Canaa

(/fr/alpineHuts/details/Cabane-

Alpe- Canaa/137621.html)

Le refuge Alpe Canaa se
situe au pied du Pizzo
Cramalina, à 1843 m au-
dessus de Lodano. C'est
l'endroit idéal pour visiter
les mer...
(/fr/alpineHuts/details/Cabane-
Alpe-Canaa/137621.html)

hikeTicino : l'App pour tous les itinéraires !



([https://play.google.com/store/apps/details?
id=ch.ticinoturismo.hiketicino&hl=fr](https://play.google.com/store/apps/details?id=ch.ticinoturismo.hiketicino&hl=fr))



([https://itunes.apple.com/app/hiketicino-official-
hiking/id981165907](https://itunes.apple.com/app/hiketicino-official-hiking/id981165907))

NOTRE RESEAU

Meetings (<http://meetings.ticino.ch>)

Trade (<http://trade.ticino.ch>)

Media (<http://media.ticino.ch>)

Français



Inspirez-moi

(</fr/inspirations.html>)

Régions

(</fr/discover/destinations.html>)

Saisons

(</fr/discover/seasons.html>)

Randonnées

(</fr/explore/excursions.html>)

Expériences

(</fr/inspirations/experiences.html>)

Bellinzona et Vallées

(</fr/discover/destinations/bellinzona.html>)

Printemps

(</fr/discover/seasons/spring.html>)

Pédestres

(</fr/explore/excursions/hil>)

Histoires

(</fr/inspirations/stories.html>)

Ascona-Locarno

(</fr/discover/destinations/ascona-locarno.html>)

Été

(</fr/discover/seasons/summer.html>)

En vélo

(</fr/explore/excursions/bil>)

Inspirations (</fr/travel-inspirations.html>)

Région de Lugano

(</fr/discover/destinations/lugano.html>)

Automne

(</fr/discover/seasons/autumn.html>)

En VTT

(</fr/explore/excursions/m>
[bike.html](/fr/explore/excursions/m))

Video (</fr/video.html>)

Mendrisiotto

(</fr/discover/destinations/mendrisio.html>)

Hiver

(</fr/discover/seasons/winter.html>)

Cabanes alpines

(</fr/plan/accommodatio>
[huts.html](/fr/plan/accommodatio))

Evénements

(</fr/explore/events.html>)

Fêtes populaires

(</fr/explore/events/festivals.html>)

Musique

(</fr/explore/events/music/music-list.html>)

Sport

(</fr/explore/events/sports.html>)

Expositions

(</fr/explore/events/culture.html>)

Gastronomie

(</fr/explore/events/gastronomy-markets.html>)

Explorer (/fr/explore.html)	Sport (/fr/explore/sports.html)	Comment circuler (/fr/plan/moving-around.html)
Unesco (/fr/explore/unesco-world-heritage.html)	Sports d'hiver (/fr/explore/sports/winter-sports.html)	Navigation (/fr/plan/moving-around/lake-navigation.html)
Marchés et artisanat (/fr/explore/markets.html)	Sports nautiques (/fr/explore/sports/water-sports.html)	En train (/fr/plan/moving-around/railways.html)
Musées et architecture (/fr/explore/museums-architecture.html)	Sports d'aventure (/fr/explore/sports/extreme-sports.html)	Remontées mécaniques (/fr/plan/moving-around/funiculars-lifts.html)
Shopping (/fr/explore/shopping.html)	Sports traditionnels (/fr/explore/sports/traditional-sports.html)	En bus (/fr/plan/moving-around/buses.html)
Vie nocturne (/fr/explore/nightlife.html)		En voiture (/fr/plan/moving-around/car.html)
Parcs et jardins (/fr/explore/parks-gardens.html)		
Gastronomie (/fr/explore/gastronomy.html)		

Contact pour partenaires

Via C. Ghiringhelli 7

C.P. 1441

6501 Bellinzona

Tel. +41 91 825 70 56

Suivez-nous sur

S'abonner à la newsletter

Email

S'inscrire

[A propos \(/fr/about-us.html\)](/fr/about-us.html) [Operatori \(/fr/partners.html\)](/fr/partners.html)

[Privacy \(https://www.iubenda.com/privacy-policy/81512032\)](https://www.iubenda.com/privacy-policy/81512032)

[Cookie policy \(https://www.iubenda.com/privacy-policy/81512032/cookie-policy\)](https://www.iubenda.com/privacy-policy/81512032/cookie-policy)

[Sitemap \(/fr/sitemap.html\)](/fr/sitemap.html) [Credits \(/fr/credits.html\)](/fr/credits.html)

© 2021 Agenzia turistica ticinese SA. Tous droits réservés.