

Lugano Bike Etape 3: Rivera - Miglieglia



Départ
RIVERA



Arrivée
MIGLIEGLIA

Caractéristiques du parcours



Typologie
Linéaire



Temps requis
6H 10



Difficulté
Moyen



Longueur
37.35 KM





Non revêtu
27 KM



Single Trail
7 KM

Près de l'itinéraire


 [Riviera](#)
[Télécabine Monte Tamaro](#)

 [Miglieglia](#)
[Téléphérique Monte Lema](#)

 [Riviera](#)
[Splash e Spa Tamaro](#)

 [Riviera](#)
[Capanna Tamaro](#)

 [Riviera](#)
[Parc aventure Monte Tamaro](#)

 [Miglieglia](#)
[Eglise de S. Stefano al Colle](#)

Suggestions

Suivre le logo représenté sur les panneaux rouges pour le VTT :

Lugano Bike

n° 66

Informations

Ente Turistico del Luganese

Palazzo Civico
Piazza Riforma 1
CH 6900 Lugano

T +41 58 220 65 00

info@luganoregion.com

www.luganoregion.com

Numéro d'alarme

 Ticino Soccorso 144

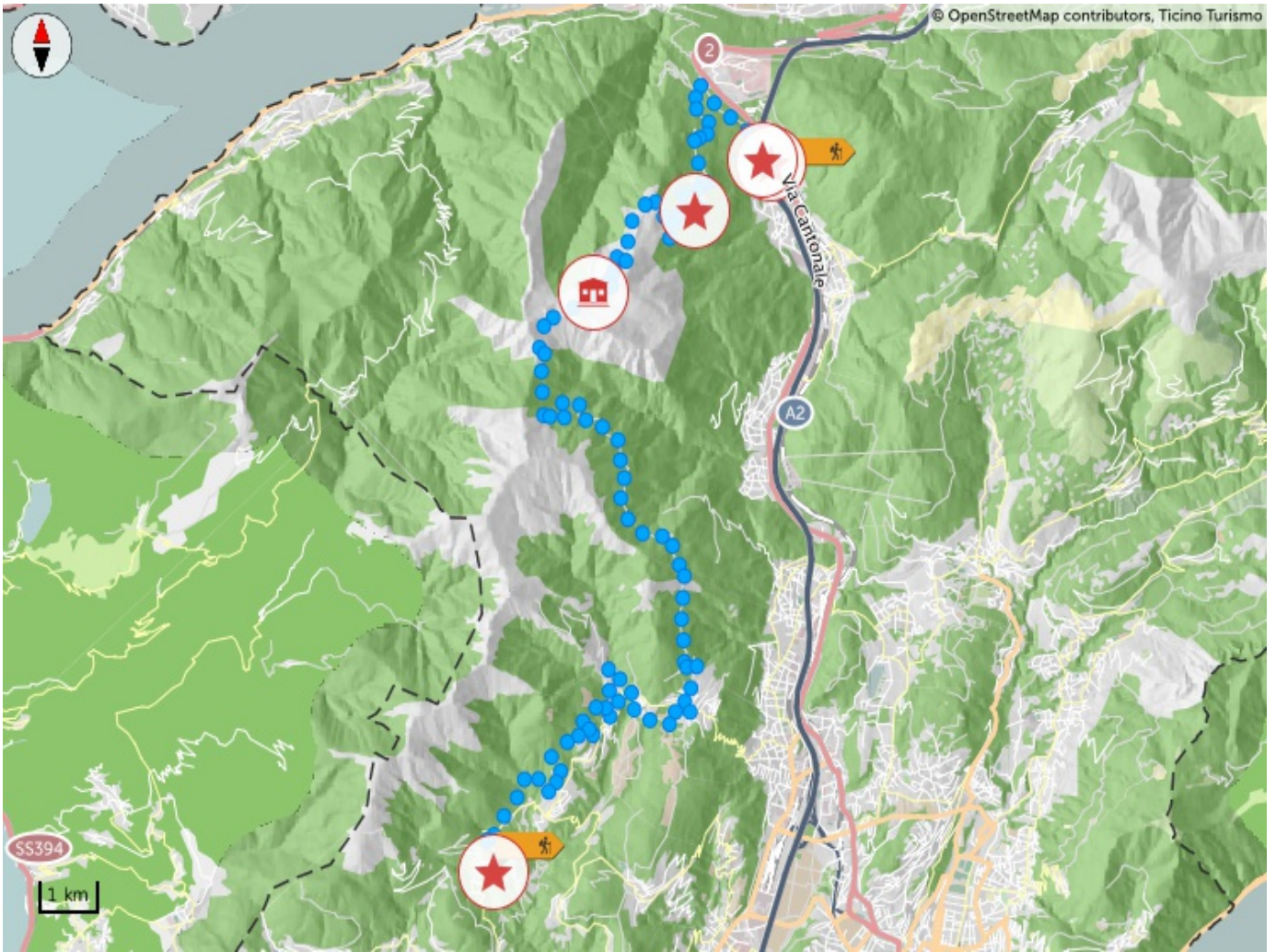
Partage tes randonnées

#hikeTicino



Téléchargez l'application pour les itinéraires

You don't know Ticino? The App will help you discover the itineraries closest to you.



Profil en long

1 878 m
Total des montées

1 911 m
Altitude maximale

1 641 m
Total des descentes



Login

Veillez s'il vous plaît vous connecter d'abord pour sauvegarder un élément.

[PLUS TARD](#)

[LOGIN](#)