


Lukmanier Alpes



Départ
ACQUACALDA



Arrivée
ACQUACALDA

Adapté pour



Chiens



Adultes

Caractéristiques du parcours



Typologie
Circulaire



Longueur
13.05 KM





Temps requis
4H 10



Difficulté
Moyen

Près de l'itinéraire

 [Acquacalda](#)
[Centro Pro Natura Lucomagno](#)

 [Olivone](#)
[Le col de Lucomagno](#)

 [Acquacalda](#)
[Naturetum - Centro Pro Natura Lucomagno](#)

 [Olivone](#)
[Réserve forestière Selvasecca](#)

Suggestions

- > Vêtements imperméables, légers et chauds
- > Chaussures de randonnée
- > Trousse de premiers secours avec couteau
- > Lunettes de soleil, crème solaire, gourde
- > Carte d'excursion /carte topographique
- > Boussole
- > Appareil photo
- > Nourriture

Montagnepulite: Ce projet est né dans l'idée d'encourager la gestion efficace et durable des cabanes alpines du territoire tessinois, en particulier la gestion des déchets en altitude. La gestion responsable des déchets en montagne est une affaire de bon sens. Nous pouvons tous aider: <https://www.montagnepulite.ch/fr/regles-d-or>

Informations

InfoPoint Valle di Blenio

Via Lavorceno

CH-6718 Olivone T +41 (0)91 872 14 87

F +41 (0)91 872 15 12 blenio@bellinzonese-altoticino.ch

www.bellinzonese-altoticino.ch

Numéro d'alarme

 Ticino Soccorso 144

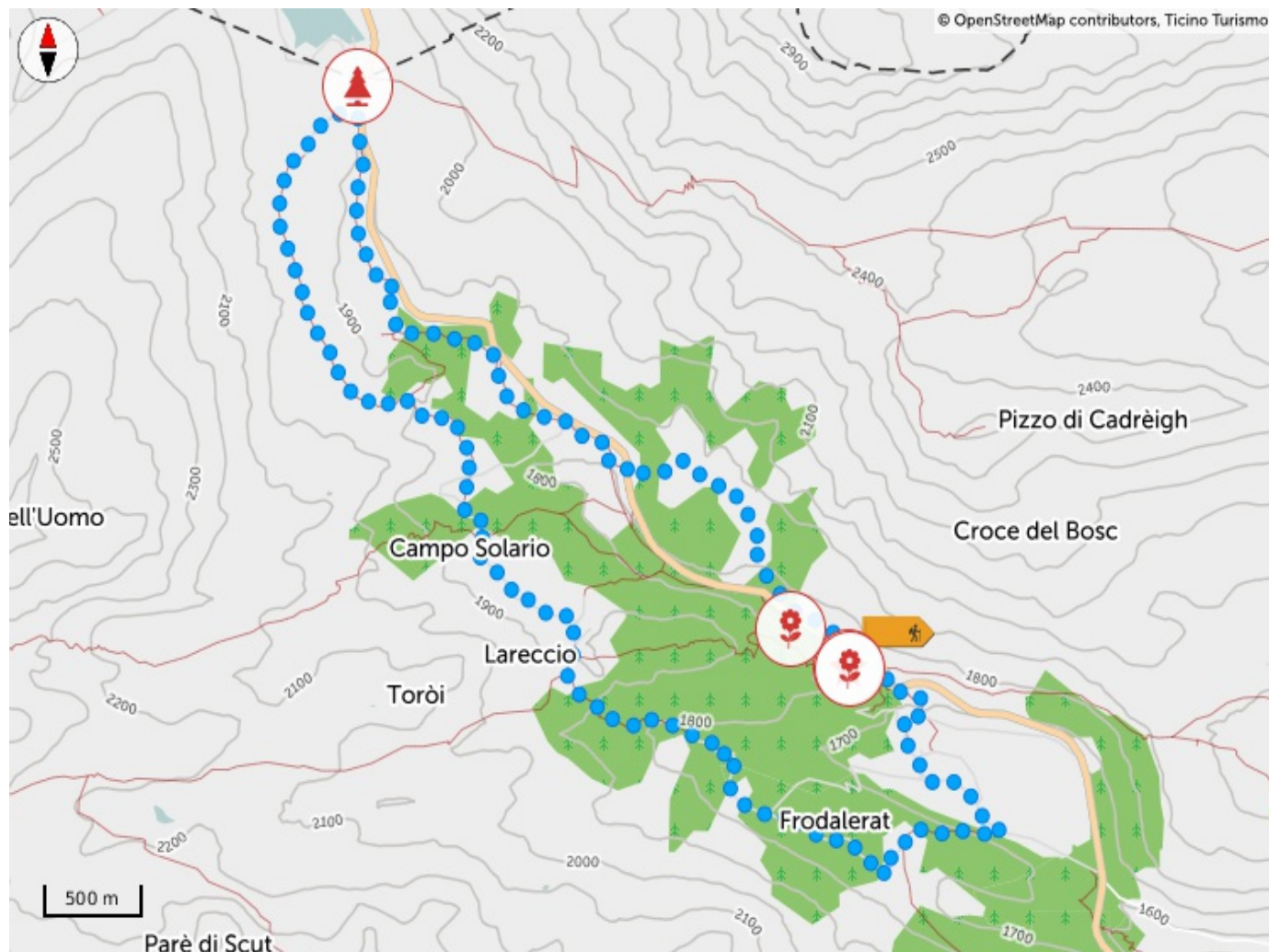
Partage tes randonnées

#hikeTicino



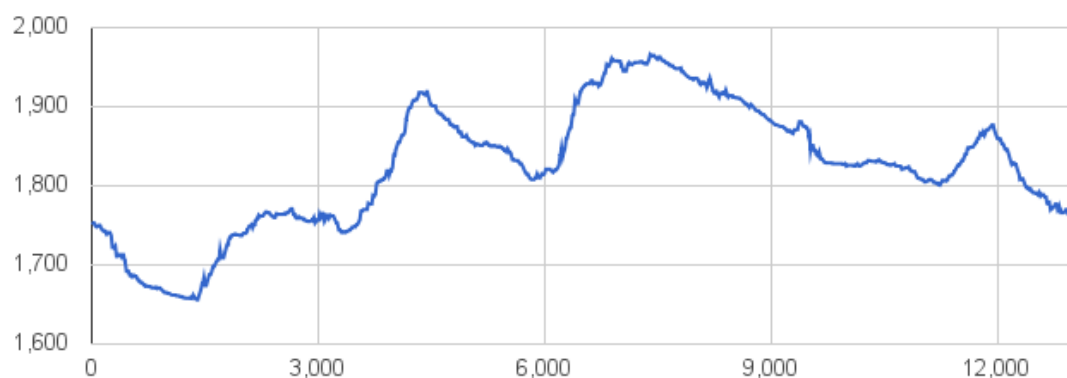
Téléchargez l'application pour les itinéraires

You don't know Ticino? The App will help you discover the itineraries closest to you.



Profil en long

460 m	1 966 m	460 m
Total des montées	Altitude maximale	Total des descentes





Login

Veillez s'il vous plaît vous connecter d'abord pour sauvegarder un élément.

[PLUS TARD](#)

[LOGIN](#)