

Pesciüm - Tremorgio - Fiesso



Départ
AIROLO



Arrivée
RODI-FIESSO

Adapté pour



Adultes

Caractéristiques du parcours



Typologie
Linéaire



Longueur
14.11 KM



Temps requis
5H




Difficulté
Moyen

Près de l'itinéraire

 [Cabane Tremorgio](#)

 [Rodi Fiesso](#)
[Lacs alpins de Tremorgio et Leìt](#)

 [Airolo](#)
[Télépherique Airolo-Pesciüm - Hiver](#)

 [Rodi Fiesso](#)
[Télépherique Tremorgio](#)

Suggestions

- > Chaussures de randonnée
- > Casquette
- > Gourde
- > Lunettes de soleil
- > Crème solaire
- > Carte d'excursion
- > Appareil photo
- > Nourriture

Montagnepulite: Ce projet est né dans l'idée d'encourager la gestion efficace et durable des cabanes alpines du territoire tessinois, en particulier la gestion des déchets en altitude. La gestion responsable des déchets en montagne est une affaire de bon sens. Nous pouvons tous aider:

<https://www.montagnepulite.ch/fr/regles-d-or>

Informations

Bellinzone e Alto Ticino

Sede Leventina

Via della Stazione 22

CH-6780 Airolo

T +41 91 869 15 33

F +41 91 869 26 42

leventina@bellinzone-altoticino.ch

www.bellinzone-altoticino.ch

Numéro d'alarme

 Ticino Soccorso 144

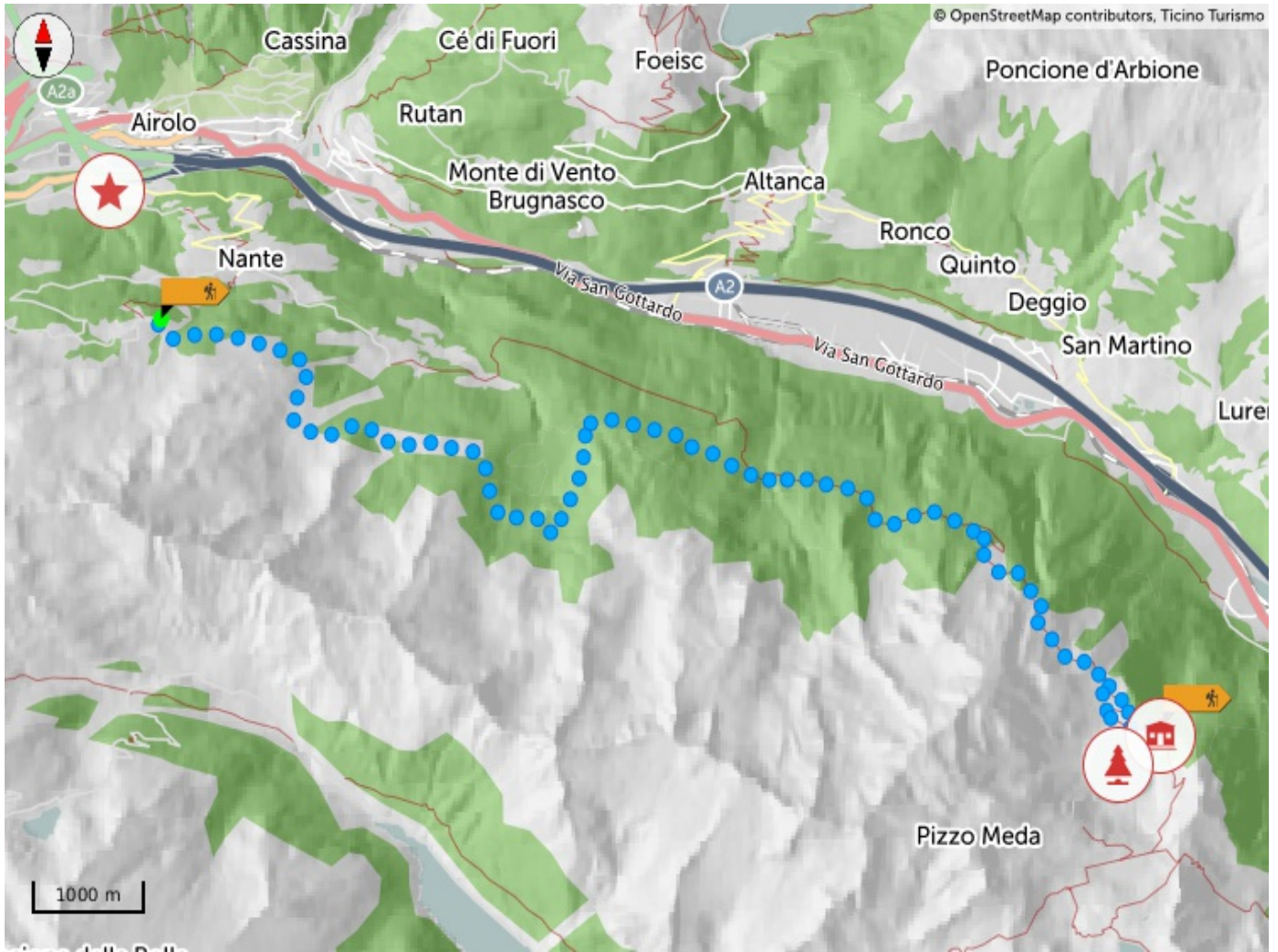
Partage tes randonnées

#hikeTicino



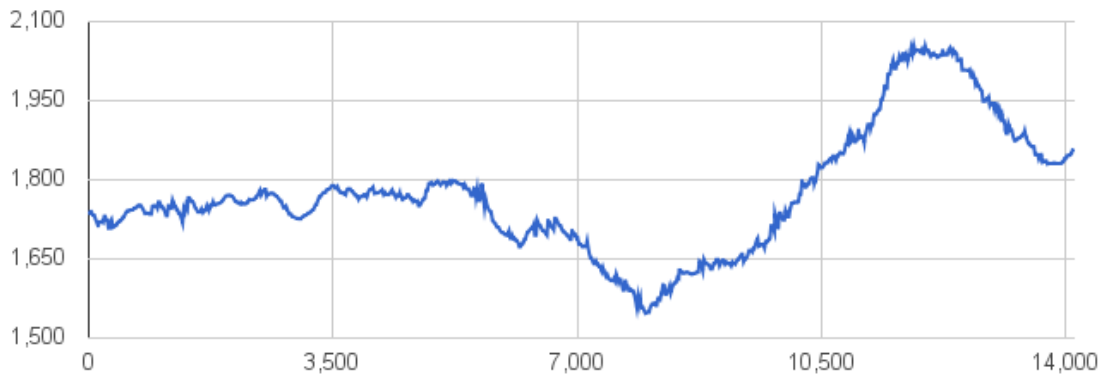
Téléchargez l'application pour les itinéraires

You don't know Ticino? The App will help you discover the itineraries closest to you.



Profil en long

818 m	2 054 m	704 m
Total des montées	Altitude maximale	Total des descentes





Login

Veillez s'il vous plaît vous connecter d'abord pour sauvegarder un élément.

[PLUS TARD](#)

[LOGIN](#)