


Randonnée en raquette Bosco Gurin



Départ
BOSCO GURIN



Arrivée
ROSSBODA

Adapté pour



Adultes

Caractéristiques du parcours



Typologie
Linéaire



Longueur
4.75 KM





Temps requis
1H 40





Difficulté
Moyen


Près de l'itinéraire


 [Bosco Gurin](#)
[Bosco Gurin - Hiver](#)

 [Bosco Gurin](#)
[Musée Walserhaus](#)

 [Bosco Gurin](#)
[Hotel Ristorante Walser](#)

 [Bosco Gurin](#)
[Bosco Gurin](#)

 [Bosco Gurin](#)
[Cabane Grossalp](#)

 [Bosco Gurin](#)
[Giovanibosco Ostello](#)

Suggestions

Suivre le logo représenté sur les panneaux rose pour les randonnées en eaquettes :

Percorso di Bosco Gurin

953

Equipement:

- > Raquettes
- > Chaussure de montagne
- > Bâton de randonnée
- > Casquette
- > Gants
- > Lunettes de soleil
- > Crème solaire
- > Gourde

Informations

Infopoint Bosco Gurin
6685 Bosco Gurin
Tél. +41 91 759 02 02
Fax. +41 91 759 02 03
E-mail: info@bosco-gurin.ch
Web: www.bosco-gurin.ch

Numéro d'alarme

 Ticino Soccorso 144

Partage tes randonnées

#hikeTicino



Téléchargez l'application pour les itinéraires

You don't know Ticino? The App will help you discover the itineraries closest to you.



Profil en long

507 m
Total des montées

1 990 m
Altitude maximale

0 m
Total des descentes



Login

Veillez s'il vous plaît vous connecter d'abord pour sauvegarder un élément.

[PLUS TARD](#)

[LOGIN](#)