


Robiei et les lacs au pied du Basodino



Départ
ROBIÈI



Arrivée
ROBIÈI

Adapté pour



Enfants



Chiens



Adultes

Caractéristiques du parcours



Typologie
Circulaire



Longueur
5.02 KM



Temps requis
1H 30




Difficulté
Facile

Près de l'itinéraire


 [San Carlo](#)
[Parcours dans le barrage de Robièi](#)

 [Robiei: barrages et centrales](#)

 [Cevio](#)
[Funivia San Carlo-Robiei](#)

 [Robiei](#)
[Cabane Basodino](#)

 [Cavergno](#)
[Bavona: Foroglio et les alentours](#)

 [Robiei](#)
[Glacier du Basòdino](#)

Suggestions

Pour profiter de l'itinéraire, nous vous recommandons l'achat de cartes officielles de l'Office fédéral de topographie Swisstopo. De plus, le site web map.geo.admin.ch propose des données régulièrement actualisées.

- > Chaussures de randonnée
- > Casquette
- > Gourde
- > Lunettes de soleil
- > Crème solaire
- > Carte d'excursion
- > Appareil photo
- > Nourriture

Montagnepulite: Ce projet est né dans l'idée d'encourager la gestion efficace et durable des cabanes alpines du territoire tessinois, en particulier la gestion des déchets en altitude. La gestion responsable des déchets en montagne est une affaire de bon sens. Nous pouvons tous aider: <https://www.montagnepulite.ch/fr/regles-d-or>

Informations

Ascona-Locarno Turismo

Infodesk Avegno

Centro Punto Valle

Via Vallemaggia 10

6670 Avegno

T +41 848 091 091

vallemaggia@ascona-locarno.com

www.ascona-locarno.com

Numéro d'alarme

 Ticino Soccorso 144

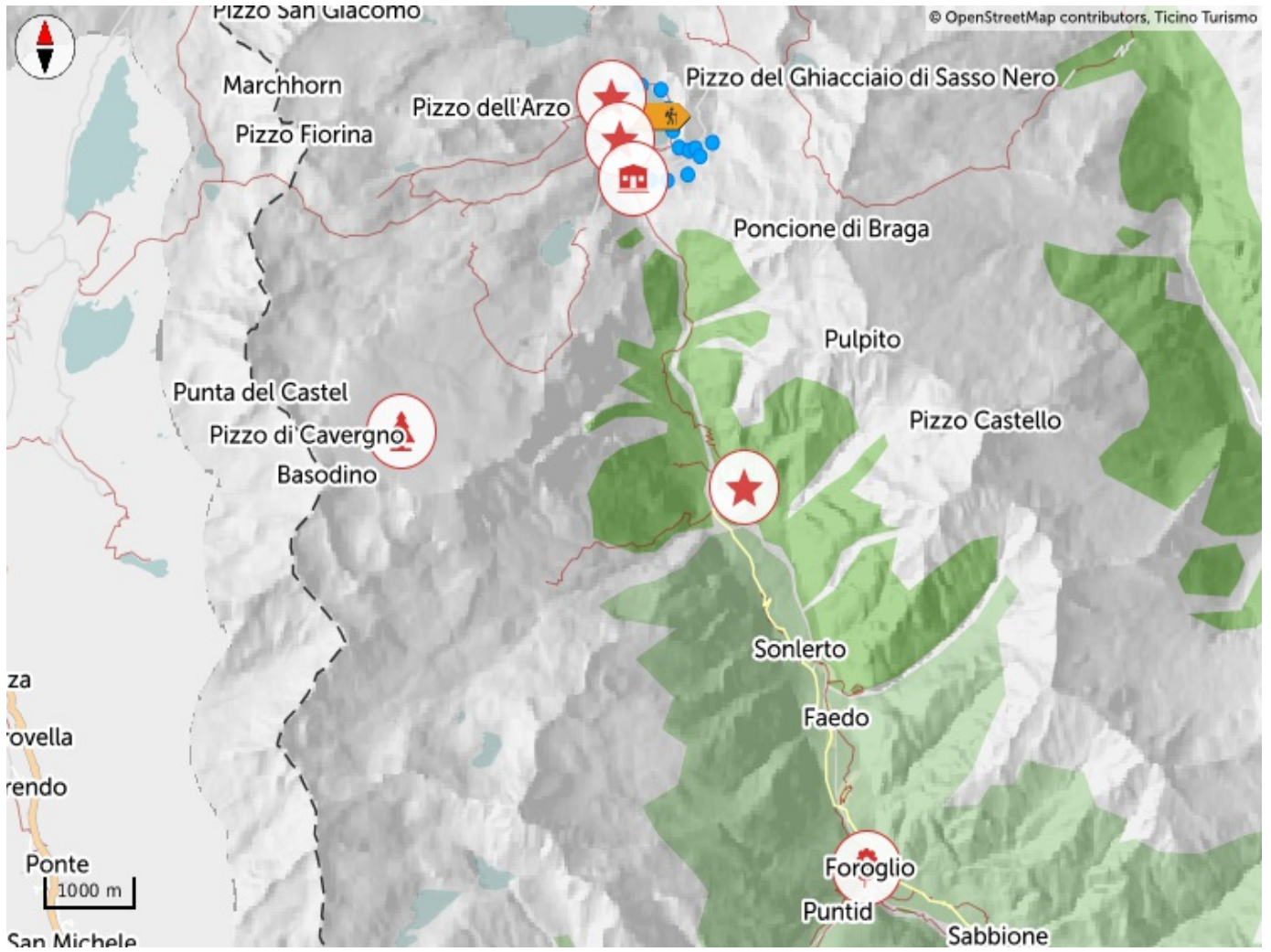
Partage tes randonnées

#hikeTicino



Téléchargez l'application pour les itinéraires

You don't know Ticino? The App will help you discover the itineraries closest to you.



Profil en long

221 m	1 997 m	221 m
Total des montées	Altitude maximale	Total des descentes



Login

Veillez s'il vous plaît vous connecter d'abord pour sauvegarder un élément.

[PLUS TARD](#)

[LOGIN](#)