


# Ronco s. Ascona - Porera - Rasa



Départ  
RONCO SOPRA ASCONA



Arrivée  
VERDASIO

## Adapté pour



Chiens



Adultes

## Caractéristiques du parcours



Typologie  
Linéaire



Longueur  
6.34 KM



Temps requis  
4H 20



Difficulté  
Moyen

## Près de l'itinéraire

---



[Rasa](#)

[Rasa](#)



[Locarno](#)

[Ronco sopra Ascona](#)



[Ronco s/Ascona](#)

[Chapelle de S. Maria delle Grazie](#)

## Suggestions

---

- > Chaussures de randonnée
- > Casquette
- > Gourde
- > Lunettes de soleil
- > Crème solaire
- > Carte d'excursion
- > Appareil photo
- > Nourriture

**Montagnepulite:** Ce projet est né dans l'idée d'encourager la gestion efficace et durable des cabanes alpines du territoire tessinois, en particulier la gestion des déchets en altitude. La gestion responsable des déchets en montagne est une affaire de bon sens. Nous pouvons tous aider:

<https://www.montagnepulite.ch/fr/regles-d-or>

## Informations

---

**Ascona-Locarno Turismo**

**Infodesk Ascona**

Viale Papio 5

CH-6612 Ascona

T +41 848 091 091

F +41 91 759 76 94

[info@ascona-locarno.com](mailto:info@ascona-locarno.com)

[www.ascona-locarno.com](http://www.ascona-locarno.com)

## Numéro d'alarme

---

 Ticino Soccorso 144

---

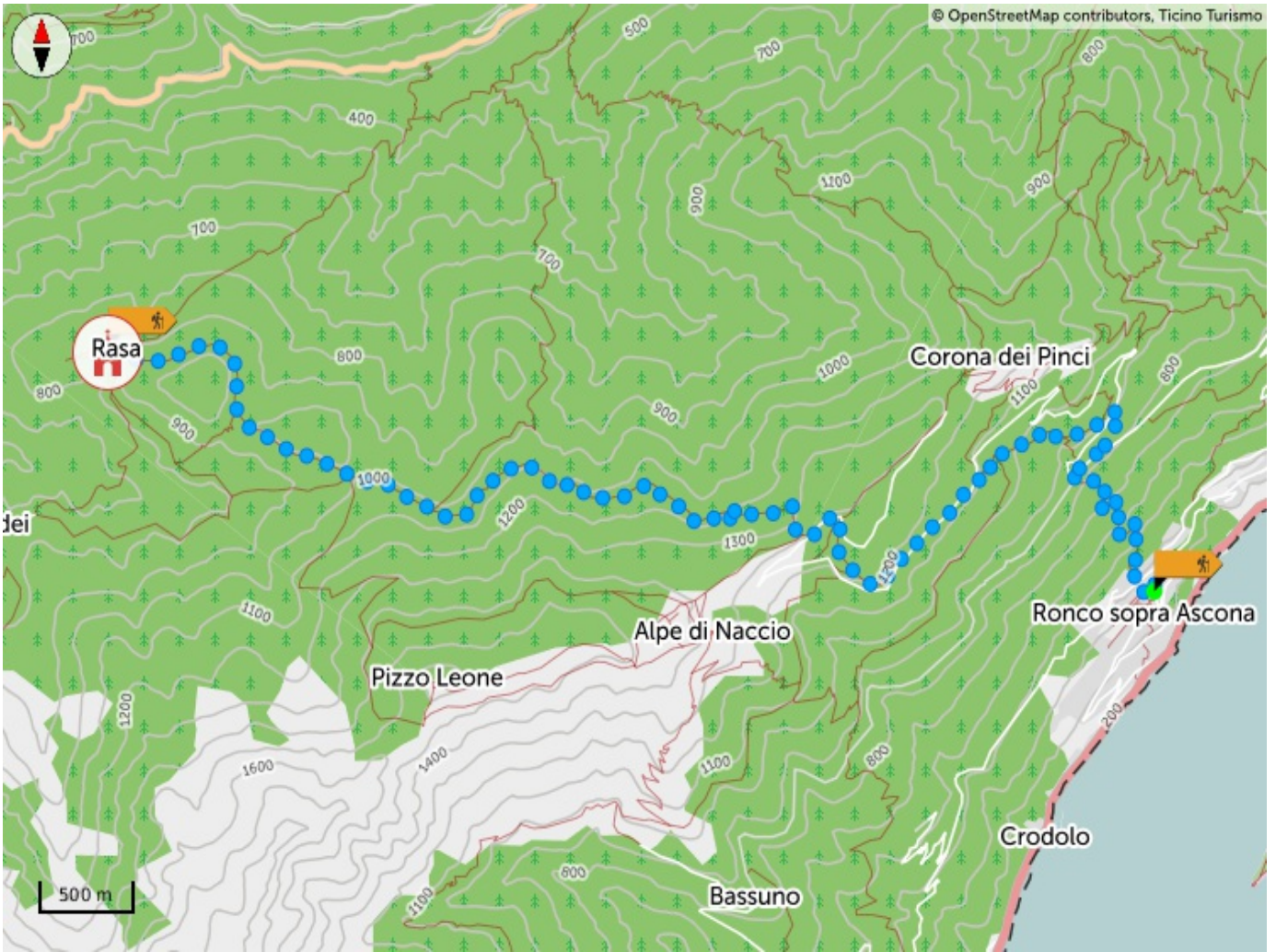
Partage tes randonnées

**#hikeTicino**



Téléchargez l'application pour les itinéraires

You don't know Ticino? The App will help you discover the itineraries closest to you.



## Profil en long

277 m

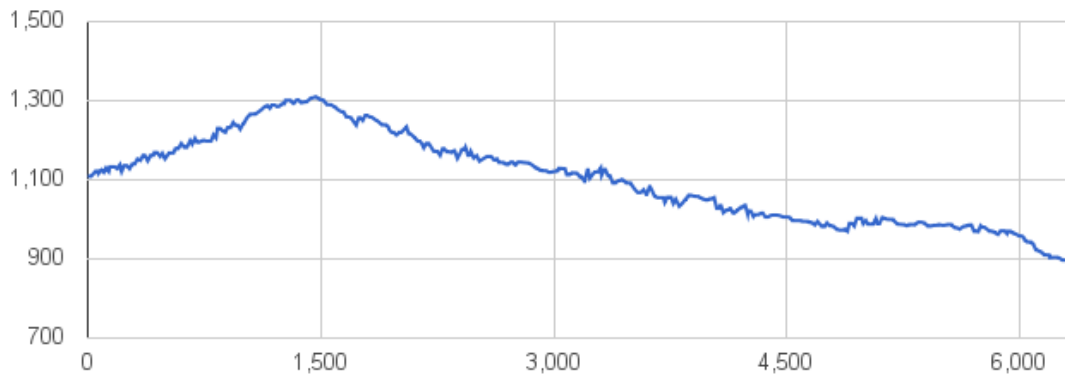
Total des montées

1 310 m

Altitude maximale

500 m

Total des descentes





## Login

Veillez s'il vous plaît vous connecter d'abord pour sauvegarder un élément.

[PLUS TARD](#)

[LOGIN](#)