


San Carlo - Cristallina - Ossasco



Départ
SAN CARLO BAVONA



Arrivée
OSSASCO BEDRETTO

Adapté pour



Adultes

Caractéristiques du parcours



Typologie
Linéaire



Longueur
13.37 KM





Temps requis
5H 30



Difficulté
Difficile

Près de l'itinéraire

 [Bedretto](#)
[Capanna Cristallina](#)

 [Robiei](#)
[Cabane Basodino](#)

 [Robiei \(upper Maggia Valley\)](#)

 [San Carlo](#)
[Parcours dans le barrage de Robièi](#)

 [Cevio](#)
[Funivia San Carlo-Robiei](#)

Suggestions

- > Vêtements imperméables, légers et chauds
- > Chaussures de randonnée
- > Gants, casquette, linges de rechange
- > Sac à dos maximum 5-8 kg
- > Trousse de premiers secours avec couteau
- > Sac de couchage pour hébergement en refuge (cabane)
- > Lampe de poche, lunettes de soleil, crème solaire, gourde
- > Carte d'excursion /carte topographique
- > Boussole
- > Appareil photo
- > Nourriture
- > Protection anti-pluie pour sacs à dos

Montagnepulite: Ce projet est né dans l'idée d'encourager la gestion efficace et durable des cabanes alpines du territoire tessinois, en particulier la gestion des déchets en altitude. La gestion responsable des déchets en montagne est une affaire de bon sens. Nous pouvons tous aider:

<https://www.montagnepulite.ch/fr/regles-d-or>

Informations

Ascona-Locarno Turismo

Infodesk Avegno

Centro Punto Valle

Via Vallemaggia 10

6670 Avegno

T +41 848 091 091

vallemaggia@ascona-locarno.com

www.ascona-locarno.com

Numéro d'alarme

 Ticino Soccorso 144

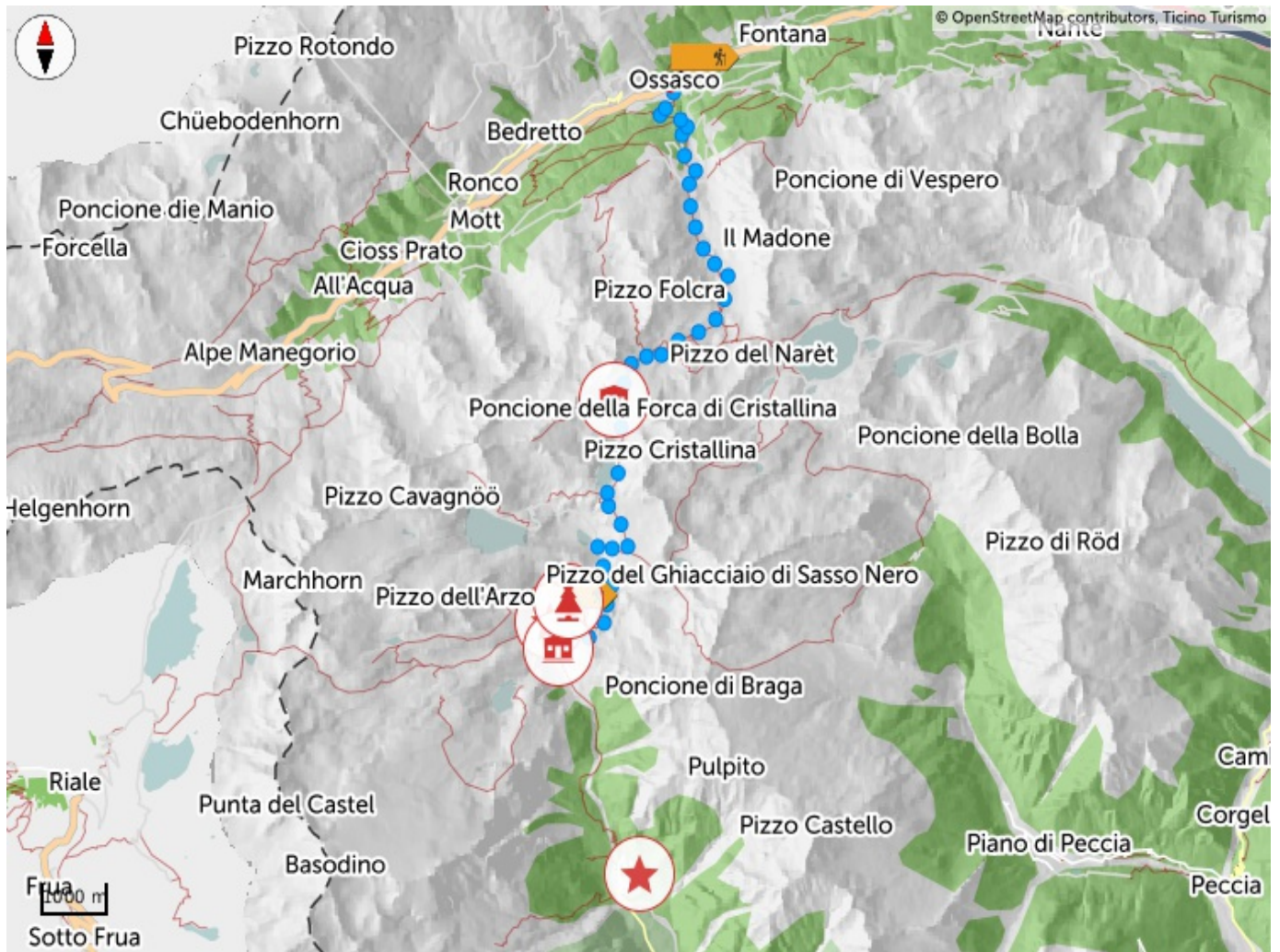
Partage tes randonnées

#hikeTicino



Téléchargez l'application pour les itinéraires

You don't know Ticino? The App will help you discover the itineraries closest to you.



Profil en long

799 m	2 571 m	1 376 m
Total des montées	Altitude maximale	Total des descentes



Login

Veillez s'il vous plaît vous connecter d'abord pour sauvegarder un élément.

[PLUS TARD](#)

[LOGIN](#)