


San Salvatore - Morcote : le charme de la presqu'île



Départ
SAN SALVATORE



Arrivée
MORCOTE

Adapté pour



Chiens



Adultes

Caractéristiques du parcours



Typologie
Linéaire



Longueur
9.81 KM




Temps requis
2H 50




Difficulté
Moyen


Près de l'itinéraire

 [Carona](#)
[Parc San Grato - Carona](#)

 [Paradiso](#)
[Museo di Speleologia San Salvatore](#)

 [Paradiso](#)
[Funiculaire Monte San Salvatore](#)

 [Carona](#)
[Eglise de S. Giorgio](#)

 [Paradiso](#)
[Musée San Salvatore](#)

Suggestions

Pour profiter de l'itinéraire, nous vous recommandons l'achat de cartes officielles de l'Office fédéral de topographie Swisstopo. De plus, le siteweb map.geo.admin.ch propose des données régulièrement actualisées.

- > Chaussures de randonnée
- > Casquette
- > Gourde
- > Lunettes de soleil
- > Crème solaire
- > Carte d'excursion
- > Appareil photo
- > Nourriture

Montagnepulite: Ce projet est né dans l'idée d'encourager la gestion efficace et durable des cabanes alpines du territoire tessinois, en particulier la gestion des déchets en altitude. La gestion responsable des déchets en montagne est une affaire de bon sens. Nous pouvons tous aider: <https://www.montagnepulite.ch/fr/regles-d-or>

Informations

Ente Turistico del Luganese

Palazzo Civico
Piazza Riforma 1
CH 6900 Lugano

T +41 58 220 65 00

info@luganoregion.com

www.luganoregion.com

Numéro d'alarme

 Ticino Soccorso 144

Partage tes randonnées

#hikeTicino



Téléchargez l'application pour les itinéraires

You don't know Ticino? The App will help you discover the itineraries closest to you.



Profil en long

316 m	897 m	936 m
Total des montées	Altitude maximale	Total des descentes



Login

Veillez s'il vous plaît vous connecter d'abord pour sauvegarder un élément.

[PLUS TARD](#)

[LOGIN](#)