

# Sentier d'altitude de la Val Blenio



Départ  
LODERIO



Arrivée  
OLIVONE

## Adapté pour



Enfants



Adultes

## Caractéristiques du parcours



Typologie  
Linéaire



Longueur  
38.29 KM




Temps requis  
12H




Difficulté  
Facile


## Près de l'itinéraire


---


 [Aquila](#)  
[Capanna Gorda](#)

 [Olivone](#)  
[Musée Cà da Rivöi](#)

 [Aquila](#)  
[Fromagerie du Sole](#)

 [Acquarossa](#)  
[Capanna Piandios](#)

 [Olivone](#)  
[Fromagerie Bio Töira](#)

 [Lottigna](#)  
[Musée historique ethnographique de la vallée de Blenio](#)

## Suggestions

---

- > Chaussures de randonnée
- > Casquette
- > Gourde
- > Lunettes de soleil
- > Crème solaire
- > Carte d'excursion
- > Appareil photo
- > Nourriture

**Montagnepulite:** Ce projet est né dans l'idée d'encourager la gestion efficace et durable des cabanes alpines du territoire tessinois, en particulier la gestion des déchets en altitude. La gestion responsable des déchets en montagne est une affaire de bon sens. Nous pouvons tous aider: <https://www.montagnepulite.ch/fr/regles-d-or>

## Informations

---

**Bellinzona e Valli Turismo**

**InfoPoint Valle di Blenio**

Via Lavorceno 1

CH-6718 Olivone

T +41 91 872 14 87

[blenio@bellinzonaevalli.ch](mailto:blenio@bellinzonaevalli.ch)

[www.bellinzonaevalli.ch](http://www.bellinzonaevalli.ch)

## Numéro d'alarme

---

 Ticino Soccorso 144

---

Partage tes randonnées

**#hikeTicino**



Téléchargez l'application pour les itinéraires

You don't know Ticino? The App will help you discover the itineraries closest to you.



## Profil en long

2 108 m  
Total des montées

1 981 m  
Altitude maximale

1 570 m  
Total des descentes



## Login

Veillez s'il vous plaît vous connecter d'abord pour sauvegarder un élément.

[PLUS TARD](#)

[LOGIN](#)