

Sentier de l'olivier, Gandria



Départ
GANDRIA



Arrivée
CASTAGNOLA

Adapté pour



Enfants



Chiens



Adultes

Caractéristiques du parcours



Typologie
Linéaire



Longueur
3.33 KM





Temps requis
1H




Difficulté
Facile


Près de l'itinéraire

 [Castagnola](#)
[Parc des oliviers](#)

 [Gandria](#)
[Eglise de S. Vigilio](#)

 [Castagnola](#)
[Parc de Villa Heleneum](#)

 [Gandria](#)
[Gandria](#)

 [Castagnola](#)
[Eglise de S. Giorgio](#)

 [Castagnola](#)
[Lido San Domenico](#)

Suggestions

- > Chaussures de randonnée
- > Casquette
- > Gourde
- > Lunettes de soleil
- > Crème solaire
- > Carte d'excursion
- > Appareil photo
- > Nourriture

Montagnepulite: Ce projet est né dans l'idée d'encourager la gestion efficace et durable des cabanes alpines du territoire tessinois, en particulier la gestion des déchets en altitude. La gestion responsable des déchets en montagne est une affaire de bon sens. Nous pouvons tous aider:

<https://www.montagnepulite.ch/fr/regles-d-or>

Informations

Ente Turistico del Luganese

Palazzo Civico
Piazza Riforma 1
CH 6900 Lugano

T +41 58 220 65 00

info@luganoregion.com

www.luganoregion.com

Numéro d'alarme

 Ticino Soccorso 144

Partage tes randonnées

#hikeTicino



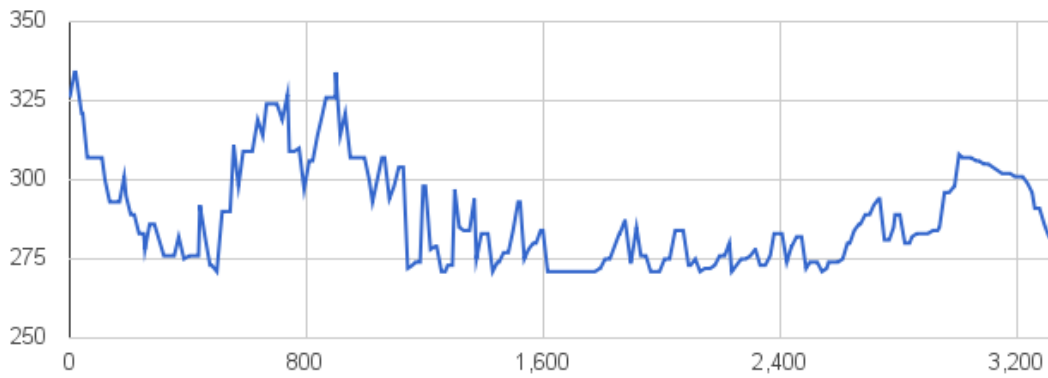
Téléchargez l'application pour les itinéraires

You don't know Ticino? The App will help you discover the itineraries closest to you.



Profil en long

166 m	334 m	200 m
Total des montées	Altitude maximale	Total des descentes





Login

Veillez s'il vous plaît vous connecter d'abord pour sauvegarder un élément.

[PLUS TARD](#)

[LOGIN](#)