


# Sentiero Cristallina



Départ  
BIGNASCO



Arrivée  
AIROLO

## Adapté pour



Adultes

## Caractéristiques du parcours



Typologie  
Linéaire



Longueur  
35.89 KM



Temps requis  
11H 15




Difficulté  
Moyen


## Près de l'itinéraire

---

 Cavergno  
Bavona: Foroglio et les alentours

 Robiei (upper Maggia Valley)

 Robiei  
Glacier du Basòdino

 Bedretto  
Capanna Cristallina

 Cevio  
Funivia San Carlo-Robiei

 Airolo  
Téléphériques Airolo-Pesciüm - Été

## Suggestions

---

Suivre le logo représenté sur les panneaux verts pour la marche :  
Sentiero Cristallina n. 59

- > Vêtements imperméables, légers et chauds
- > Chaussures de randonnée
- > Gants, casquette, linges de rechange
- > Sac à dos maximum 5-8 kg
- > Trousse de premiers secours avec couteau
- > Sac de couchage pour hébergement en refuge (cabane)
- > Lampe de poche, lunettes de soleil, crème solaire, gourde
- > Carte d'excursion /carte topographique
- > Boussole
- > Appareil photo
- > Nourriture
- > Protection anti-pluie pour sacs à dos

**Montagnepulite:** Ce projet est né dans l'idée d'encourager la gestion efficace et durable des cabanes alpines du territoire tessinois, en particulier la gestion des déchets en altitude. La gestion responsable des déchets en montagne est une affaire de bon sens. Nous pouvons tous aider:

<https://www.montagnepulite.ch/fr/regles-d-or>

## Informations

---

### **Ascona-Locarno Turismo**

#### **Infodesk Avegno**

Centro Punto Valle

Via Vallemaggia 10

6670 Avegno

T +41 848 091 091

[vallemaggia@ascona-locarno.com](mailto:vallemaggia@ascona-locarno.com)

[www.ascona-locarno.com](http://www.ascona-locarno.com)

### **Bellinzonese e Alto Ticino Turismo**

#### **InfoPoint Leventina**

Via della Stazione 22

CH-6780 Airolo

T +41 91 869 15 33

[leventina@bellinzonese-altoticino.ch](mailto:leventina@bellinzonese-altoticino.ch)

[www.bellinzonese-altoticino.ch](http://www.bellinzonese-altoticino.ch)

## Numéro d'alarme

---

 Ticino Soccorso 144

---

Partage tes randonnées

**#hikeTicino**



Téléchargez l'application pour les itinéraires

You don't know Ticino? The App will help you discover the itineraries closest to you.



## Profil en long

3 127 m  
Total des montées

2 572 m  
Altitude maximale

1 833 m  
Total des descentes



## Login

Veillez s'il vous plaît vous connecter d'abord pour sauvegarder un élément.

[PLUS TARD](#)

[LOGIN](#)