


# Sentiero del Monte Gambarogno



Départ  
ALPE DI NEGGIA



Arrivée  
INDEMINI

## Adapté pour



Chiens



Adultes

## Caractéristiques du parcours



Typologie  
Linéaire



Longueur  
7.49 KM




Temps requis  
3H




Difficulté  
Moyen

## Près de l'itinéraire


---

 [San Nazzaro](#)  
[Alpe Cedula](#)

 [Vira](#)  
[Monte Gambarogno](#)

 [Indemini](#)  
[Musée patricien](#)

 [Indemini](#)  
[Oratorio della Madonna del Monte \(Sant'Anna\)](#)

 [Vira](#)  
[Indemini, le noyau](#)

## Suggestions

---

### Signalisation de direction:

Suivre le logo représenté sur les panneaux vert pour les promenades hivernales : **Giro del Monte Gambarogno / 613**

Pour profiter de l'itinéraire, nous vous recommandons l'achat de cartes officielles de l'Office fédéral de topographie Swisstopo. De plus, le siteweb [map.geo.admin.ch](http://map.geo.admin.ch) propose des données régulièrement actualisées.

- > Chaussures de randonnée
- > Casquette
- > Gourde
- > Lunettes de soleil
- > Crème solaire
- > Carte d'excursion
- > Appareil photo
- > Nourriture

**Montagnepulite:** Ce projet est né dans l'idée d'encourager la gestion efficace et durable des cabanes alpines du territoire tessinois, en particulier la gestion des déchets en altitude. La gestion responsable des déchets en montagne est une affaire de bon sens. Nous pouvons tous aider: <https://www.montagnepulite.ch/fr/regles-d-or>

## Informations

---

**Ascona-Locarno Turismo**

**Infodesk Gambarogno**

Via Cantonale 29

CH-6674 Vira Gambarogno

T +41 91 759 77 04

F +41 91 759 77 20

[gambarogno@ascona-locarno.com](mailto:gambarogno@ascona-locarno.com)

[www.ascona-locarno.com](http://www.ascona-locarno.com)

## Numéro d'alarme

---

 Ticino Soccorso 144

---

Partage tes randonnées

**#hikeTicino**



Téléchargez l'application pour les itinéraires

You don't know Ticino? The App will help you discover the itineraries closest to you.

modificato

## Profil en long

---

391 m  
Total des montées

1 728 m  
Altitude maximale

800 m  
Total des descentes



## Login

Veillez s'il vous plaît vous connecter d'abord pour sauvegarder un élément.

[PLUS TARD](#)

[LOGIN](#)