

# Tour du Riviera et du district de Bellinzone en e-bike



Départ  
BIASCA



Arrivée  
BELLINZONA

## Caractéristiques du parcours



Typologie  
Linéaire



Temps requis  
5H 40



Difficulté  
Moyen




Longueur  
64.05 KM





Non revêtu  
4.5 KM

## Près de l'itinéraire

---

 [Monte Carasso](#)  
[Pont tibétain "Carase"](#)

 [Monte Carasso](#)  
[Quintorno](#)

 [Biasca](#)  
[Le Pozzón de Osogna](#)

## Suggestions

---

L'itinéraire est organisé autour de parcours en vélo proposés par SuisseMobile avec quelques variantes pour atteindre des colonnes de recharge pour e-bike présentes sur tout le parcours:

- > [E-bike charging point Biasca - Gare CFF](#)
- > [E-bike charging point Lodrino - Campo sportivo](#)
- > [E-bike charging point Cresciano - Nucleo](#)
- > [E-bike charging point Arbedo-Castione - Stazione FFS](#)
- > [E-bike charging point Lumino - Nucleo](#)
- > [E-bike charging point Cadenazzo - FELA Ticino](#)
- > [E-bike charging point Monte Carasso](#)
- > [E-bike charging point Gudo - Nucleo](#)
- > [E-bike charging point Bellinzona](#)

La recharge pour e-bike est gratuite et plus rapide qu'une recharge normale. Elle peut être faite sans chargeur. Pendant votre sortie, emportez avec vous une copie imprimée de notre carte Web par sécurité.

## Informations

---

### InfoPoint Bellinzone

Palazzo Civico

CH-6500 Bellinzona

T +41 91 825 21 31

F +41 91 821 41 20

[bellinzona@bellinzone-altoticino.ch](mailto:bellinzona@bellinzone-altoticino.ch)

[www.bellinzone-altoticino.ch](http://www.bellinzone-altoticino.ch)

### InfoPoint Biasca e Riviera

Contrada Cavalier Pellanda 4

CH-6710 Biasca

T +41 91 862 33 27

F +41 91 862 42 69

[biasca@bellinzone-altoticino.ch](mailto:biasca@bellinzone-altoticino.ch)

[www.bellinzone-altoticino.ch](http://www.bellinzone-altoticino.ch)

## Numéro d'alarme

---

 Ticino Soccorso 144

---

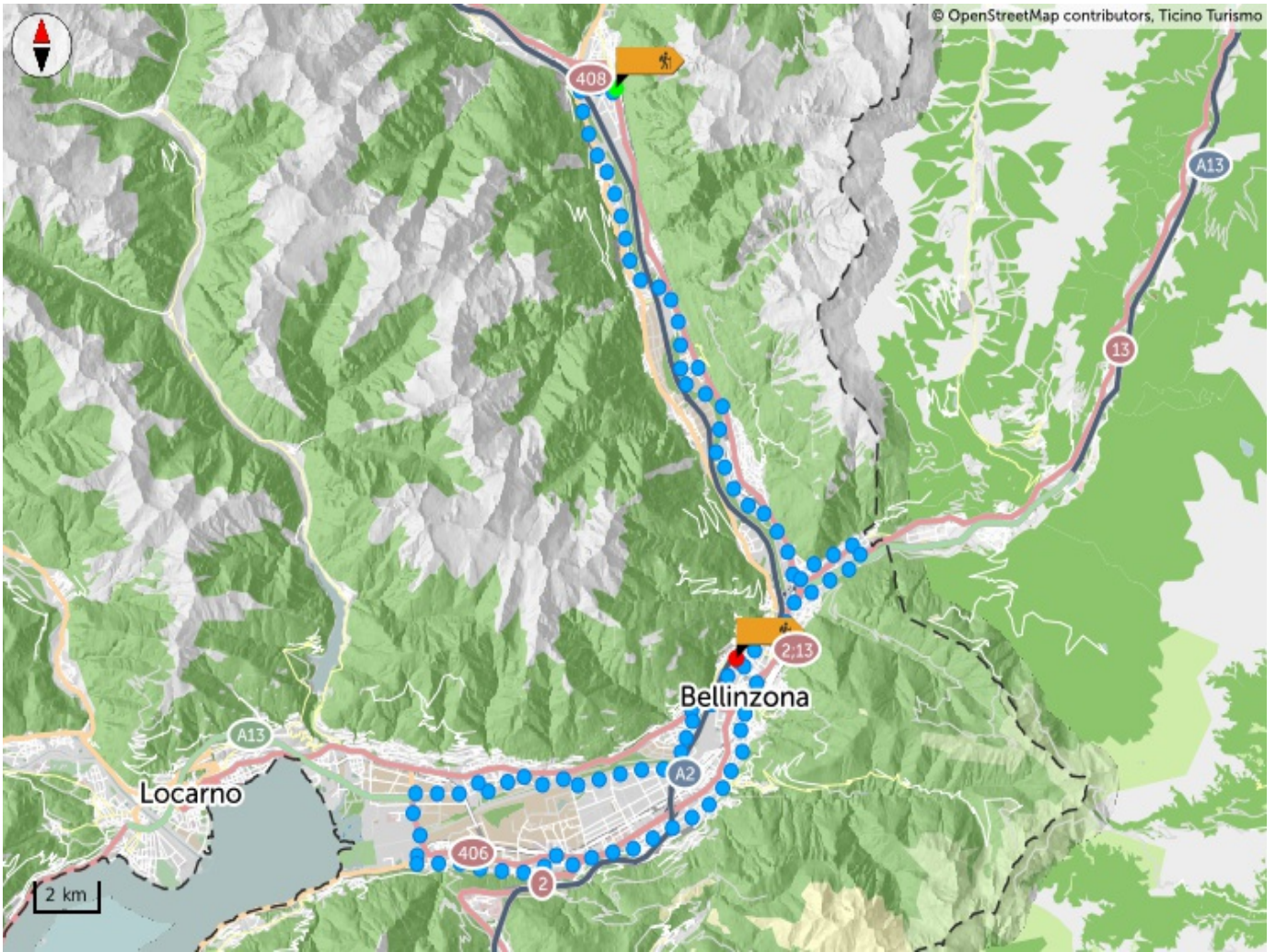
Partage tes randonnées

**#hikeTicino**



Téléchargez l'application pour les itinéraires

You don't know Ticino? The App will help you discover the itineraries closest to you.



## Profil en long

126 m  
Total des montées

313 m  
Altitude maximale

179 m  
Total des descentes



## Login

Veillez s'il vous plaît vous connecter d'abord pour sauvegarder un élément.

[PLUS TARD](#)

[LOGIN](#)