

# Trekking dei laghetti alpini



Départ  
FUSIO



Arrivée  
FUSIO

## Adapté pour



Adultes

## Caractéristiques du parcours



Typologie  
Circulaire



Longueur  
63.81 KM




Temps requis  
20H 50





Difficulté  
Moyen


## Près de l'itinéraire


---


 [Fusio](#)  
[Centre de Fusio](#)

 [Bedretto](#)  
[Capanna Cristallina](#)

 [Robiei](#)  
[Glacier du Basòdino](#)

 [Robiei](#)  
[Cabane Basodino](#)

 [Piano di Peccia](#)  
[Cabane Poncione di Braga](#)

 [Robiei \(upper Maggia Valley\)](#)

## Suggestions

---

- > Vêtements imperméables, légers et chauds
  - > Chaussures de randonnée
  - > Gants, casquette, linges de rechange
  - > Sac à dos maximum 5-8 kg
  - > Trousse de premiers secours avec couteau
  - > Sac de couchage pour hébergement en refuge (cabane)
  - > Lampe de poche, lunettes de soleil, crème solaire, gourde
  - > Carte d'excursion /carte topographique
  - > Boussole
  - > Appareil photo
  - > Nourriture
  - > Protection anti-pluie pour sacs à dos
  - > Carte d'identité, argent de poche (euros et francs)
- 5 jours d'aventures, 4 mountain huts, 60 km.

**Montagnepulite:** Ce projet est né dans l'idée d'encourager la gestion efficace et durable des cabanes alpines du territoire tessinois, en particulier la gestion des déchets en altitude. La gestion responsable des déchets en montagne est une affaire de bon sens. Nous pouvons tous aider: <https://www.montagnepulite.ch/fr/regles-d-or>

## Informations

---

### Informazioni

#### Ascona-Locarno Turismo

Centro Punto Valle

Via Vallemaggia 10

6670 Avegno T +41 848 091 091

[vallemaggia@ascona-locarno.com](mailto:vallemaggia@ascona-locarno.com) **Promotore**

Associazione Via Alta Vallemaggia

6694 Prato Sornico

## Numéro d'alarme

---

 Ticino Soccorso 144

---

Partage tes randonnées

**#hikeTicino**



Téléchargez l'application pour les itinéraires

You don't know Ticino? The App will help you discover the itineraries closest to you.



## Profil en long

5 279 m  
Total des montées

2 722 m  
Altitude maximale

5 279 m  
Total des descentes



## Login

Veillez s'il vous plaît vous connecter d'abord pour sauvegarder un élément.

[PLUS TARD](#)

[LOGIN](#)