

# Vergeletto et le lac alpin de Salei



Départ  
VERGELETTO - ZOTT



Arrivée  
VERGELETTO - ZOTT

## Adapté pour



Chiens



Adultes

## Caractéristiques du parcours



Typologie  
Circulaire



Longueur  
12.72 KM




Temps requis  
5H 30





Difficulté  
Moyen

## Près de l'itinéraire

---

 [Comologno](#)  
[Cabane Salei](#)

 [Vergeletto](#)  
[Lac alpin de Salei](#)

 [Vergeletto](#)  
[Cabane Arena](#)

 [Vergeletto](#)  
[Funivia Zott - Alpe Salei](#)

## Suggestions

---

Pour profiter de l'itinéraire, nous vous recommandons l'achat de cartes officielles de l'Office fédéral de topographie Swisstopo. De plus, le site web [map.geo.admin.ch](http://map.geo.admin.ch) propose des données régulièrement actualisées.

- > Vêtements imperméables, légers et chauds
- > Chaussures de randonnée
- > Gants, casquette, linges de rechange
- > Sac à dos maximum 5-8 kg
- > Trousse de premiers secours avec couteau
- > Sac de couchage pour hébergement en refuge (cabane)
- > Lampe de poche, lunettes de soleil, crème solaire, gourde
- > Carte d'excursion /carte topographique
- > Boussole
- > Appareil photo
- > Nourriture
- > Protection anti-pluie pour sacs à dos

**Montagnepulite:** Ce projet est né dans l'idée d'encourager la gestion efficace et durable des cabanes alpines du territoire tessinois, en particulier la gestion des déchets en altitude. La gestion responsable des déchets en montagne est une affaire de bon sens. Nous pouvons tous aider: <https://www.montagnepulite.ch/fr/regles-d-or>

## Informations

---

**Ascona-Locarno Turismo**

**Infodesk Locarno**

Piazza Stazione / Stazione FFS

CH-6600 Locarno

T +41 848 091 091

F +41 91 759 76 59

[info@ascona-locarno.com](mailto:info@ascona-locarno.com)

[www.ascona-locarno.com](http://www.ascona-locarno.com)

## Numéro d'alarme

---

 Ticino Soccorso 144

---

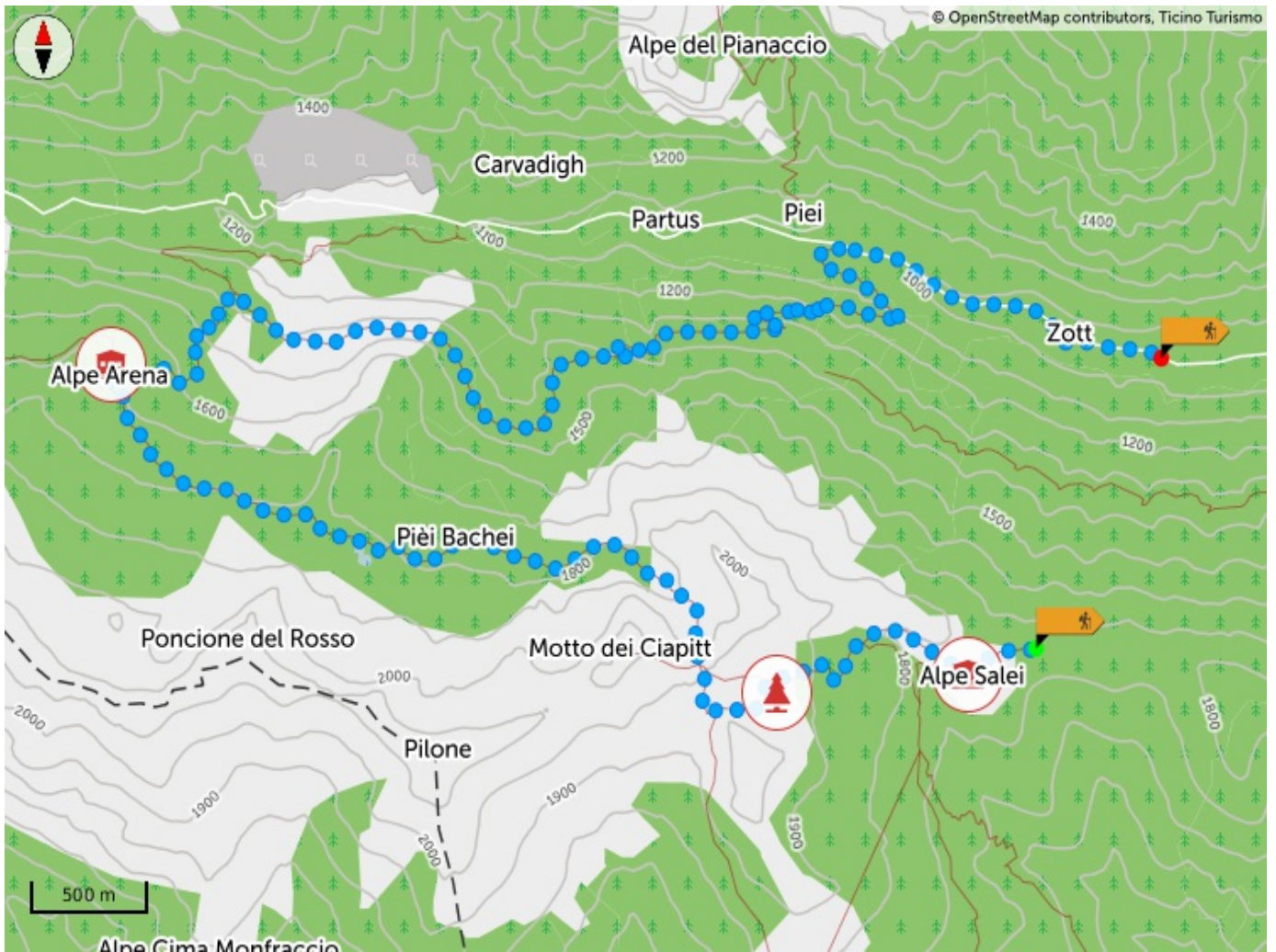
Partage tes randonnées

**#hikeTicino**



Téléchargez l'application pour les itinéraires

You don't know Ticino? The App will help you discover the itineraries closest to you.



## Profil en long

506 m	2 005 m	506 m
Total des montées	Altitude maximale	Total des descentes

