

# Acquarossa: sentiero storico numero 1



Partenza  
VECCHIA STAZIONE, ACQUAROSSA



Arrivo  
VECCHIA STAZIONE, ACQUAROSSA

## Adatto a



Bambini



4 zampe



Adulti

## Caratteristiche percorso



Tipologia  
Circolare



Lunghezza  
14.77 KM



Tempo richiesto  
5H




Difficoltà  
Facile


## Presso questo itinerario

---

 [Semione](#)  
[Rovine del castello di Serravalle](#)

 [Acquarossa](#)  
[Archivio Fotografico Donetta](#)

 [Semione](#)  
[Cappella dei Morti](#)

 [Corzoneso](#)  
[Oratorio di S. Remigio](#)

## Suggerimenti

---

La segnaletica è uniforme e il colore utilizzato è segnaletica sul terreno orientative e tematiche.

## Informazioni

---

**Bellinzonese e Alto Ticino Turismo**

**InfoPoint Valle di Blenio**

Via Lavorceno 1

CH-6718 Olivone

T +41 91 872 14 87 [blenio@bellinzonese-altoticino.ch](mailto:blenio@bellinzonese-altoticino.ch)

[www.bellinzonese-altoticino.ch](http://www.bellinzonese-altoticino.ch)

## Numero di soccorso

---

 Ticino Soccorso 144

---

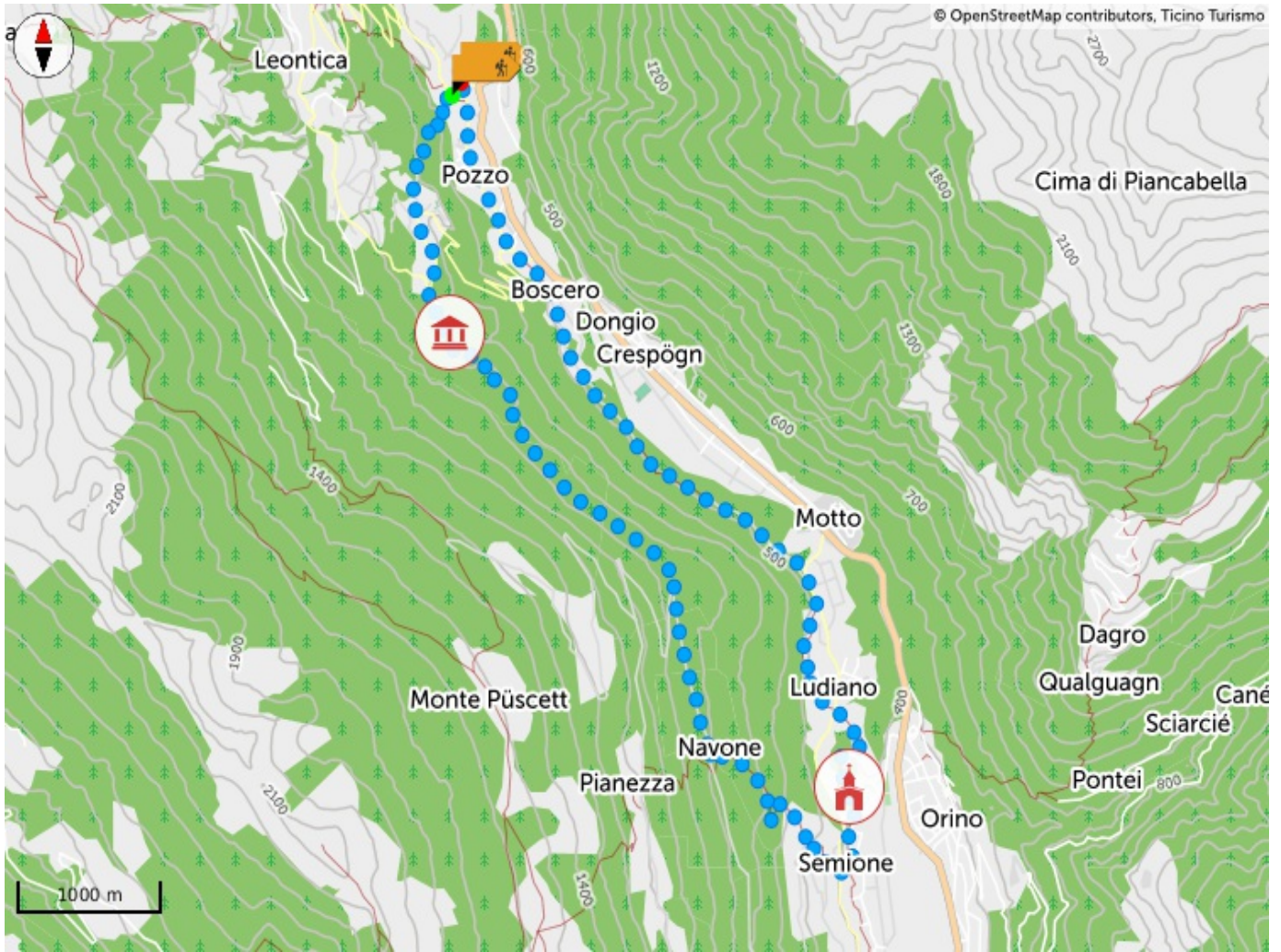
Condividi i tuoi itinerari

**#hikeTicino**



Scarica l'App per gli itinerari

Non conosci il Ticino? L'applicazione ti aiuterà a scoprire gli itinerari più vicini a te.



## Grafico altimetrico

687 m  
Ascesa totale

881 m  
Altitudine massima

687 m  
Discesa totale



## Login

Per salvare un elemento tra i preferiti devi prima effettuare il login.

[NON ADESSO](#)

[LOGIN](#)