

# Alta Verzasca Bike



Partenza  
BRIONE VERZASCA



Arrivo  
SONOGNO

## Caratteristiche percorso



Tipologia  
Lineare



Tempo richiesto  
1H 25



Difficoltà  
Facile



Lunghezza  
8.29 KM




Non asfaltati  
7 KM





Single Trail  
1 KM

## Presso questo itinerario

---

 [Sonogno](#)  
[Museo di Val Verzasca](#)

 [Sonogno](#)  
[Il nucleo di Sonogno](#)

 [Brione Verzasca](#)  
[Castello Marcacci](#)

## Suggerimenti

---

Seguite il logo per le mountain bike raffigurato sui cartelli rossi:

**Alta Verzasca Bike**

**n. 399**

## Informazioni

---

**Ascona Locarno Turismo**  
**Ufficio Tenero e Valle Verzasca**  
Via alle Brere 5  
CH-6598 Tenero

T +41 848 091 091

[tenero@ascona-locarno.com](mailto:tenero@ascona-locarno.com)

[www.ascona-locarno.com](http://www.ascona-locarno.com)

## Numero di soccorso

---

 Ticino Soccorso 144

---

Condividi i tuoi itinerari

**#hikeTicino**



Scarica l'App per gli itinerari

Non conosci il Ticino? L'applicazione ti aiuterà a scoprire gli itinerari più vicini a te.

modificato

## Grafico altimetrico

---

209 m  
Ascesa totale

916 m  
Altitudine massima

37 m  
Discesa totale



## Login

Per salvare un elemento tra i preferiti devi prima effettuare il login.

[NON ADESSO](#)

[LOGIN](#)