

Arosio: il Sentiero del castagno



Partenza
AROSIO



Arrivo
AROSIO

Adatto a



Bambini



4 zampe



Adulti

Caratteristiche percorso



Tipologia
Circolare



Lunghezza
15.32 KM





Tempo richiesto
5H



Difficoltà
Media

Presso questo itinerario

 [Mugena](#)
[Chiesa di S. Agata](#)

 [Vezio](#)
[Chiesa di S. Bartolomeo](#)

 [Arosio](#)
[Chiesa di S. Michele, Arosio](#)

Suggerimenti

Per fruire dell'itinerario vi consigliamo l'acquisto delle mappe ufficiali dell'Ufficio Federale di Topografia Swisstopo. Inoltre il sito map.geo.admin.ch offre dati costantemente aggiornati.

- > Scarponcini da trekking
- > Berretto
- > Borraccia
- > Occhiali da sole
- > Crema protettiva
- > Cartina escursionistica
- > Macchina fotografica
- > Cibo

Montagnepulite: Questo progetto nasce per favorire la gestione efficace e sostenibile delle capanne alpine sul territorio ticinese. In particolare la gestione dei rifiuti. La gestione responsabile dei rifiuti in montagna è questione di buon senso. Tutti noi possiamo dare un contributo: <https://www.montagnepulite.ch/it/regole-d-oro>

Informazioni

Ente Turistico del Luganese

Palazzo Civico
Piazza Riforma 1
CH 6900 Lugano

T +41 58 220 65 00

info@luganoregion.com

www.luganoregion.com

Numero di soccorso

 Ticino Soccorso 144

Condividi i tuoi itinerari

#hikeTicino



Scarica l'App per gli itinerari

Non conosci il Ticino? L'applicazione ti aiuterà a scoprire gli itinerari più vicini a te.

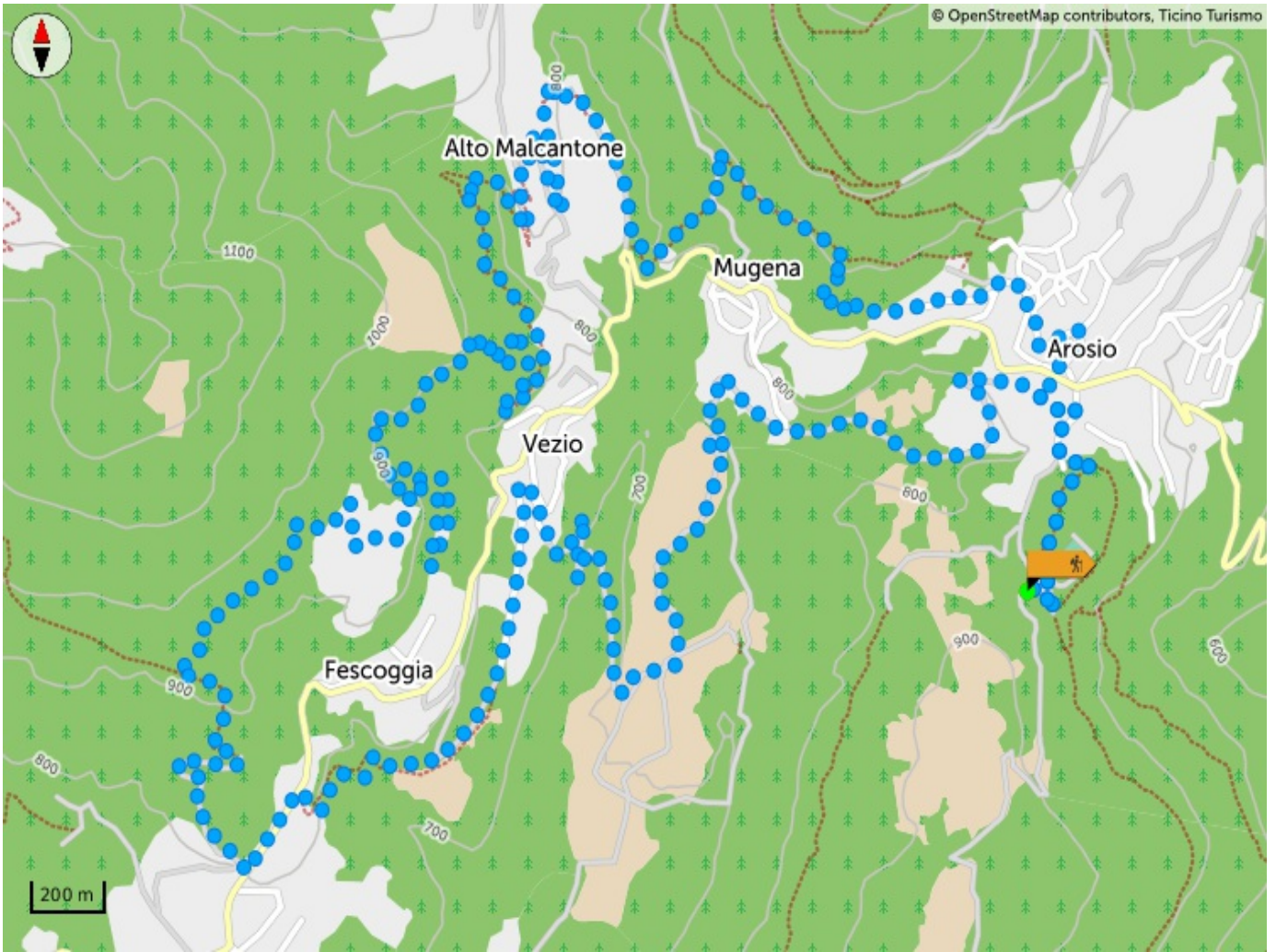


Grafico altimetrico

529 m 966 m 529 m
 Ascesa totale Altitudine massima Discesa totale

