


# Curzútt e il ponte tibetano Carasc



Partenza  
MONTE CARASSO



Arrivo  
MONTE CARASSO

## Adatto a



Bambini



4 zampe



Adulti

## Caratteristiche percorso



Tipologia  
Circolare



Lunghezza  
7.91 KM




Tempo richiesto  
4H




Difficoltà  
Media


## Presso questo itinerario


---


 [Monte Carasso](#)  
[Chiesa S. Barnàrd](#)

 [Monte Carasso](#)  
[Ponte tibetano "Carasc"](#)

 [Monte Carasso](#)  
[Convento di Monte Carasso delle Agostiniane](#)

 [Monte Carasso](#)  
[Curzútt sopra Monte Carasso](#)

 [Monte Carasso](#)  
[Funivia Monte Carasso-Curzútt-Mornera](#)

 [Monte Carasso](#)  
[Quintorno](#)

## Suggerimenti

---

Per fruire dell'itinerario vi consigliamo l'acquisto delle mappe ufficiali dell'Ufficio Federale di Topografia Swisstopo. Inoltre il sito [map.geo.admin.ch](http://map.geo.admin.ch) offre dati costantemente aggiornati.

Curzútt è comodamente accessibile grazie alla funivia che da Monte Carasso porta a Mornera. Prenotazione online della teleferica: [tickets.mornera.ch](http://tickets.mornera.ch)

- > Scarponcini da trekking
- > Berretto
- > Borraccia
- > Occhiali da sole
- > Crema protettiva
- > Cartina escursionistica
- > Macchina fotografica
- > Cibo

**Montagnepulite:** Questo progetto nasce per favorire la gestione efficace e sostenibile delle capanne alpine sul territorio ticinese. In particolare la gestione dei rifiuti. La gestione responsabile dei rifiuti in montagna è questione di buon senso. Tutti noi possiamo dare un contributo: <https://www.montagnepulite.ch/it/regole-d-oro>

## Informazioni

---

### Bellinzonese e Alto Ticino

#### Sede Bellinzonese

Palazzo Civico

CH-6500 Bellinzona

T +41 91 825 21 31

F +41 91 821 41 20

[bellinzona@bellinzonese-altoticino.ch](mailto:bellinzona@bellinzonese-altoticino.ch)

[www.bellinzonese-altoticino.ch](http://www.bellinzonese-altoticino.ch)

## Numero di soccorso

---

 Ticino Soccorso 144

---

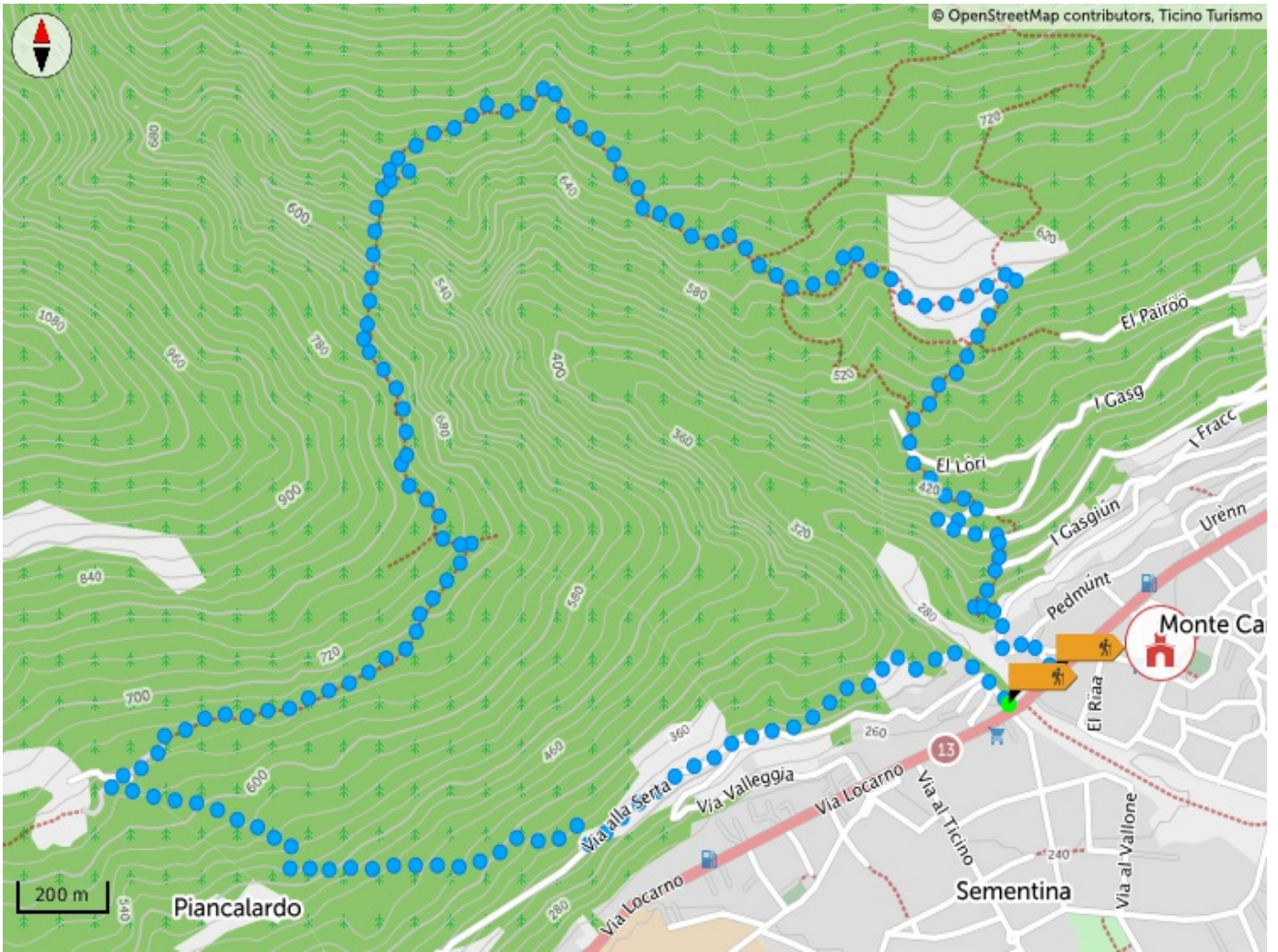
Condividi i tuoi itinerari

**#hikeTicino**



### Scarica l'App per gli itinerari

Non conosci il Ticino? L'applicazione ti aiuterà a scoprire gli itinerari più vicini a te.



## Grafico altimetrico

969 m	789 m	969 m
Ascesa totale	Altitudine massima	Discesa totale

