


Dalla Val Mara alla Valle di Muggio



Partenza
ROVIO



Arrivo
SCUPELLATE

Adatto a



4 zampe



Adulti

Caratteristiche percorso



Tipologia
Lineare



Lunghezza
11.87 KM




Tempo richiesto
6H




Difficoltà
Alta


Presso questo itinerario


 [Mendrisio](#)
[Le nevére del Monte Generoso](#)

 [Morbio Superiore](#)
[Scudellate](#)

 [Capolago](#)
[Ferrovia Monte Generoso](#)

 [Mendrisio](#)
[Monte Generoso](#)

 [Scudellate](#)
[Roccolo di Scudellate](#)

 [Cabbio](#)
[La Valle di Muggio](#)

Suggerimenti

- > Scarponcini da trekking
- > Berretto
- > Borraccia
- > Occhiali da sole
- > Crema protettiva
- > Cartina escursionistica
- > Macchina fotografica
- > Cibo

Montagnepulite: Questo progetto nasce per favorire la gestione efficace e sostenibile delle capanne alpine sul territorio ticinese. In particolare la gestione dei rifiuti. La gestione responsabile dei rifiuti in montagna è questione di buon senso. Tutti noi possiamo dare un contributo:

<https://www.montagnepulite.ch/it/regole-d-oro>

Informazioni

Mendrisiotto Turismo

Via Angelo Maspoli 15
CH-6850 Mendrisio

T +41 91 641 30 50

F +41 91 641 30 59

info@mendrisiottoturismo.ch

www.mendrisiottoturismo.ch

Numero di soccorso

 Ticino Soccorso 144

Condividi i tuoi itinerari

#hikeTicino



Scarica l'App per gli itinerari

Non conosci il Ticino? L'applicazione ti aiuterà a scoprire gli itinerari più vicini a te.

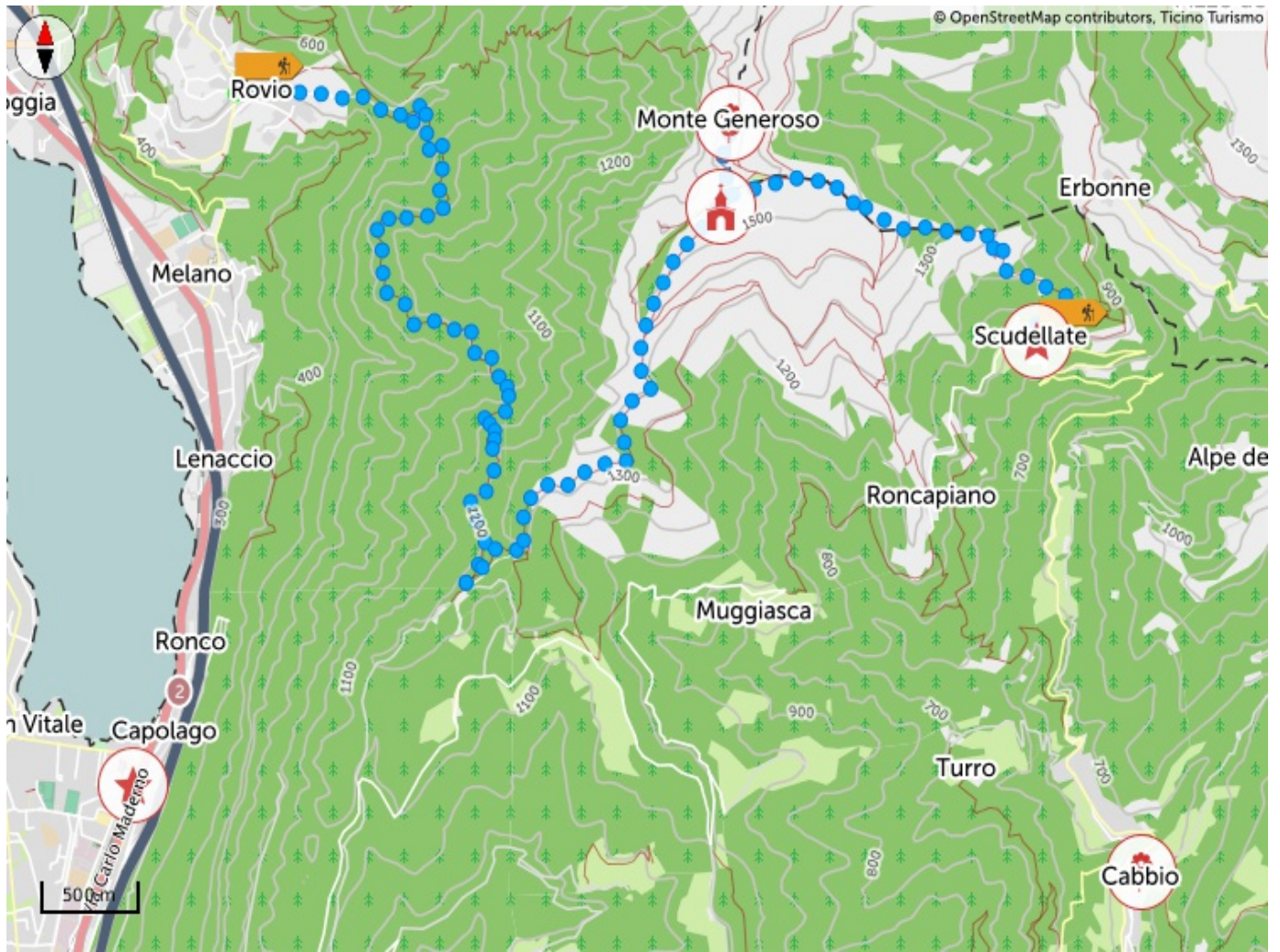
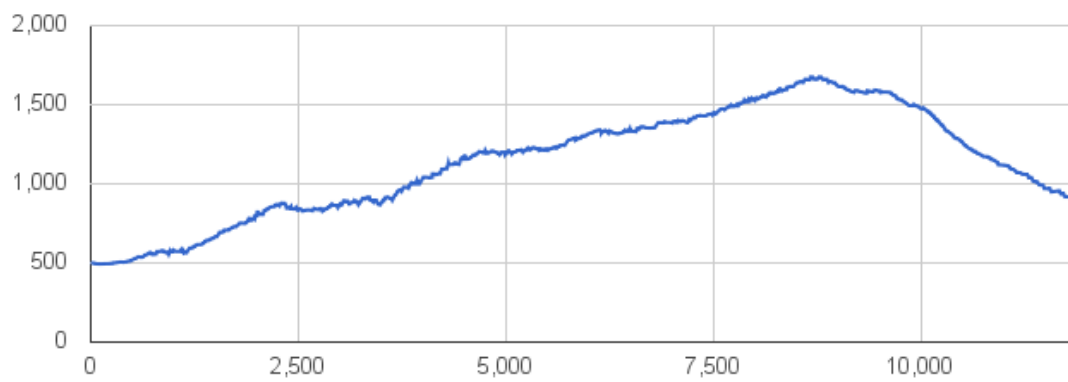


Grafico altimetrico

1.374 m
Ascesa totale

1.675 m
Altitudine massima

956 m
Discesa totale





Login

Per salvare un elemento tra i preferiti devi prima effettuare il login.

[NON ADESSO](#)

[LOGIN](#)