


Faido e la cascata Piumogna



Partenza
FAIDO



Arrivo
FAIDO

Adatto a



Bambini



4 zampe



Adulti

Caratteristiche percorso



Tipologia
Circolare



Lunghezza
6.99 KM




Tempo richiesto
2H



Difficoltà
Facile


Presso questo itinerario

 [Faido](#)
[Cascata della Piumogna](#)

 [Faido](#)
[Chiesa di S. Andrea](#)

 [Faido](#)
[Funivia Faido-Pianaselva](#)

 [Faido](#)
[Chiesa di S. Francesco e monastero dei Cappuccini](#)

 [Faido](#)
[Oratorio di S. Bernardino](#)

Suggerimenti

- > Scarponcini da trekking
- > Berretto
- > Borraccia
- > Occhiali da sole
- > Crema protettiva
- > Cartina escursionistica
- > Macchina fotografica
- > Cibo

Montagnepulite: Questo progetto nasce per favorire la gestione efficace e sostenibile delle capanne alpine sul territorio ticinese. In particolare la gestione dei rifiuti. La gestione responsabile dei rifiuti in montagna è questione di buon senso. Tutti noi possiamo dare un contributo:

<https://www.montagnepulite.ch/it/regole-d-oro>

Informazioni

Bellinzona e Valli Turismo

InfoPoint Leventina

Via della Stazione 22

CH-6780 Airolo

T +41 91 869 15 33

leventina@bellinzonaevalli.ch

www.bellinzonaevalli.ch

Numero di soccorso

 Ticino Soccorso 144

Condividi i tuoi itinerari

#hikeTicino



Scarica l'App per gli itinerari

Non conosci il Ticino? L'applicazione ti aiuterà a scoprire gli itinerari più vicini a te.



Grafico altimetrico

177 m
Ascesa totale

845 m
Altitudine massima

177 m
Discesa totale



Login

Per salvare un elemento tra i preferiti devi prima effettuare il login.

[NON ADESSO](#)

[LOGIN](#)