

Giro del ponte Tibetano



Partenza
MONTE CARASSO



Arrivo
MONTE CARASSO

Adatto a



Bambini



4 zampe



Adulti

Caratteristiche percorso



Tipologia
Circolare



Lunghezza
7.91 KM





Tempo richiesto
3H 35




Difficoltà
Media

Presso questo itinerario

 [Monte Carasso](#)
[Chiesa di San Barnárd](#)

 [Monte Carasso](#)
[Ponte tibetano "Carasc"](#)

 [Monte Carasso](#)
[Convento di Monte Carasso delle Agostiniane](#)

 [Monte Carasso](#)
[Curzútt sopra Monte Carasso](#)

 [Monte Carasso](#)
[Funivia Monte Carasso-Mornera](#)

 [Monte Carasso](#)
[Quintorno](#)

Suggerimenti

[Prenota online la risalita](#)

Consigliamo di lasciare l'automobile presso il parcheggio pubblico di Via Tatti a Bellinzona e prendere il [Bus Linea 2](#) o proseguire a piedi per circa 15 minuti fino alla partenza della Filovia. Per chi arrivasse in treno è possibile prendere lo stesso bus direttamente dalla stazione FFS di Bellinzona. Per maggiori dettagli vi preghiamo di consultare la [mappa posteggi](#). È inoltre attivo un [servizio bus navetta](#).

Segnaletica:

Seguite il logo per i percorsi invernali raffigurato sui cartelli verdi: **Giro del ponte tibetano / 628**

Per fruire dell'itinerario vi consigliamo l'acquisto delle mappe ufficiali dell'Ufficio Federale di Topografia Swisstopo. Inoltre il sito map.geo.admin.ch offre dati costantemente aggiornati.

- > Scarponcini da trekking
- > Berretto
- > Borraccia
- > Occhiali da sole
- > Crema protettiva
- > Cartina escursionistica
- > Macchina fotografica
- > Cibo

Montagnepulite: Questo progetto nasce per favorire la gestione efficace e sostenibile delle capanne alpine sul territorio ticinese. In particolare la gestione dei rifiuti. La gestione responsabile dei rifiuti in montagna è questione di buon senso. Tutti noi possiamo dare un contributo: <https://www.montagnepulite.ch/it/regole-d-oro>

Informazioni

Bellinzona e Valli Turismo

InfoPoint Bellinzone

Palazzo Civico

CH-6500 Bellinzona

T +41 (0)91 825 21 31

bellinzona@bellinzonaevalli.ch

www.bellinzonaevalli.ch

Numero di soccorso

 Ticino Soccorso 144

Condividi i tuoi itinerari

#hikeTicino



Scarica l'App per gli itinerari

Non conosci il Ticino? L'applicazione ti aiuterà a scoprire gli itinerari più vicini a te.

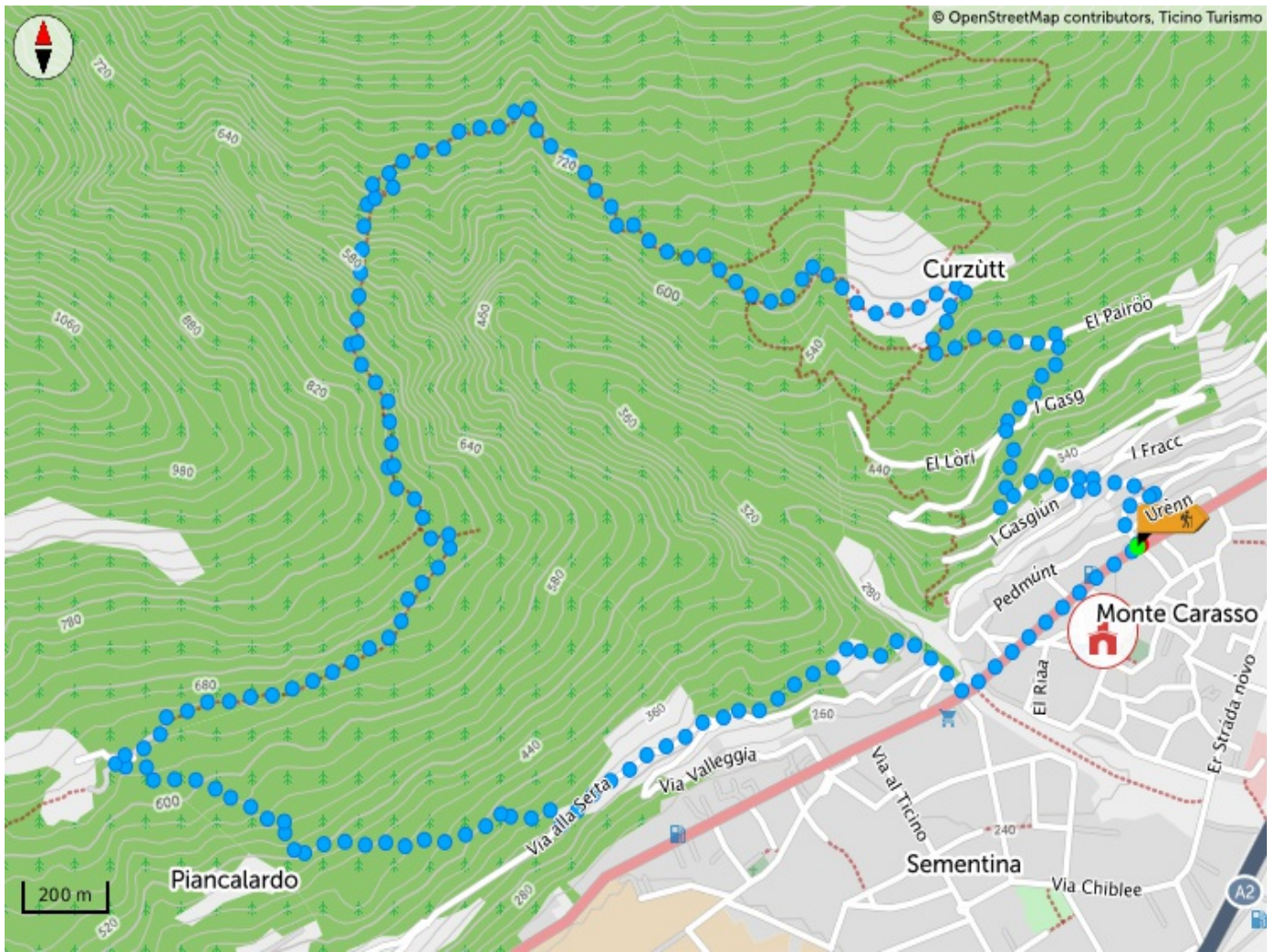


Grafico altimetrico

969 m
Ascesa totale

789 m
Altitudine massima

969 m
Discesa totale



Login

Per salvare un elemento tra i preferiti devi prima effettuare il login.

[NON ADESSO](#)

[LOGIN](#)