

Il fascino della Collina d'Oro



Partenza
MONTAGNOLA



Arrivo
CARONA

Adatto a



Bambini



4 zampe



Adulti

Caratteristiche percorso



Tipologia
Lineare



Lunghezza
9.99 KM





Tempo richiesto
4H



Difficoltà
Facile


Presso questo itinerario

 [Montagnola](#)
[Museo Hermann Hesse](#)

 [Carona](#)
[Chiesa di S. Giorgio](#)

 [Carona](#)
[Chiesa di S. Maria Assunta di Torello](#)

 [Carona](#)
[Santuario della Madonna d'Ongero](#)

 [Barbengo](#)
[Chiesa di S. Ambrogio](#)

 [Carona](#)
[Parco San Grato - Carona](#)

Suggerimenti

- > Scarponcini da trekking
- > Berretto
- > Borraccia
- > Occhiali da sole
- > Crema protettiva
- > Cartina escursionistica
- > Macchina fotografica
- > Cibo

Montagnepulite: Questo progetto nasce per favorire la gestione efficace e sostenibile delle capanne alpine sul territorio ticinese. In particolare la gestione dei rifiuti. La gestione responsabile dei rifiuti in montagna è questione di buon senso. Tutti noi possiamo dare un contributo:

<https://www.montagnepulite.ch/it/regole-d-oro>

Informazioni

Ente Turistico del Luganese

Palazzo Civico
Piazza Riforma 1
CH 6900 Lugano

T +41 58 220 65 00

info@luganoregion.com

www.luganoregion.com

Numero di soccorso

 Ticino Soccorso 144

Condividi i tuoi itinerari

#hikeTicino



Scarica l'App per gli itinerari

Non conosci il Ticino? L'applicazione ti aiuterà a scoprire gli itinerari più vicini a te.

modificato

Grafico altimetrico

526 m
Ascesa totale

634 m
Altitudine massima

382 m
Discesa totale



Login

Per salvare un elemento tra i preferiti devi prima effettuare il login.

[NON ADESSO](#)

[LOGIN](#)