


Il sentiero degli stambecchi



Partenza
CAPANNA SCALETTA



Arrivo
CAPANNA BOVARINA

Adatto a



Adulti

Caratteristiche percorso



Tipologia
Lineare



Lunghezza
11.63 KM




Tempo richiesto
5H




Difficoltà
Alta

Presso questo itinerario

 [Campo Blenio](#)
[Capanna Scaletta](#)

 [Campo Blenio](#)
[Lago Retico](#)

 [Olivone](#)
[Capanna Bovarina](#)

Suggerimenti

- > Abbigliamento impermeabile, leggero e caldo
- > Scarponcini da trekking
- > Guanti, berretto, biancheria di ricambio
- > Zaino massimo 5-8 kg a pieno carico
- > Piccolo pronto soccorso con coltellino
- > Sacco-lenzuolo per il pernottamento in rifugio (capanna)
- > Pila, occhiali da sole, crema protettiva, borraccia
- > Cartina escursionistica / topografica
- > Bussola
- > Macchina fotografica
- > Cibo
- > Coprizaino

Montagnepulite: Questo progetto nasce per favorire la gestione efficace e sostenibile delle capanne alpine sul territorio ticinese. In particolare la gestione dei rifiuti. La gestione responsabile dei rifiuti in montagna è questione di buon senso. Tutti noi possiamo dare un contributo:

<https://www.montagnepulite.ch/it/regole-d-oro>

Informazioni

Bellinzona e Valli Turismo

InfoPoint Valle di Blenio

Via Lavorceno 1

CH-6718 Olivone

T+41 91 872 14 87

blenio@bellinzonaevalli.ch

www.bellinzonaevalli.ch

Numero di soccorso

 Ticino Soccorso 144

Condividi i tuoi itinerari

#hikeTicino



Scarica l'App per gli itinerari

Non conosci il Ticino? L'applicazione ti aiuterà a scoprire gli itinerari più vicini a te.

modificato

Grafico altimetrico

977 m
Ascesa totale

2.818 m
Altitudine massima

1.300 m
Discesa totale



Login

Per salvare un elemento tra i preferiti devi prima effettuare il login.

[NON ADESSO](#)

[LOGIN](#)