


Isole di Brissago - Bosco Gurin



Partenza
ASCONA, ISOLE DI BRISSAGO




Arrivo
BOSCO GURIN

Adatto a





Caratteristiche percorso





Presso questo itinerario


 [Vergeletto](#)
[Capanna Arena](#)

 [Brissago](#)
[Rifugio al Legn](#)

 [Bosco Gurin](#)
[Bosco Gurin](#)

 [Comologno](#)
[Capanna Salei](#)

 [Bosco Gurin](#)
[Capanna Grossalp](#)

 [Brissago e isole](#)
[Isole di Brissago – Giardino Botanico](#)

Suggerimenti

- > Abbigliamento impermeabile, leggero e caldo
- > Scarponcini da trekking
- > Guanti, berretto, biancheria di ricambio
- > Zaino massimo 5-8 kg a pieno carico
- > Piccolo pronto soccorso con coltellino
- > Sacco-lenzuolo per il pernottamento in rifugio (capanna)
- > Pila, occhiali da sole, crema protettiva, borraccia
- > Cartina escursionistica / topografica
- > Bussola
- > Macchina fotografica
- > Cibo
- > Coprizaino

Montagnepulite: Questo progetto nasce per favorire la gestione efficace e sostenibile delle capanne alpine sul territorio ticinese. In particolare la gestione dei rifiuti. La gestione responsabile dei rifiuti in montagna è questione di buon senso. Tutti noi possiamo dare un contributo:

<https://www.montagnepulite.ch/it/regole-d-oro>

Informazioni

Ascona-Locarno Turismo

Infodesk Ascona

Viale Papio 5

CH-6612 Ascona

T +41 848 091 091

F +41 91 759 76 94

info@ascona-locarno.com

www.ascona-locarno.com

Numero di soccorso

 Ticino Soccorso 144

Condividi i tuoi itinerari

#hikeTicino



Scarica l'App per gli itinerari

Non conosci il Ticino? L'applicazione ti aiuterà a scoprire gli itinerari più vicini a te.

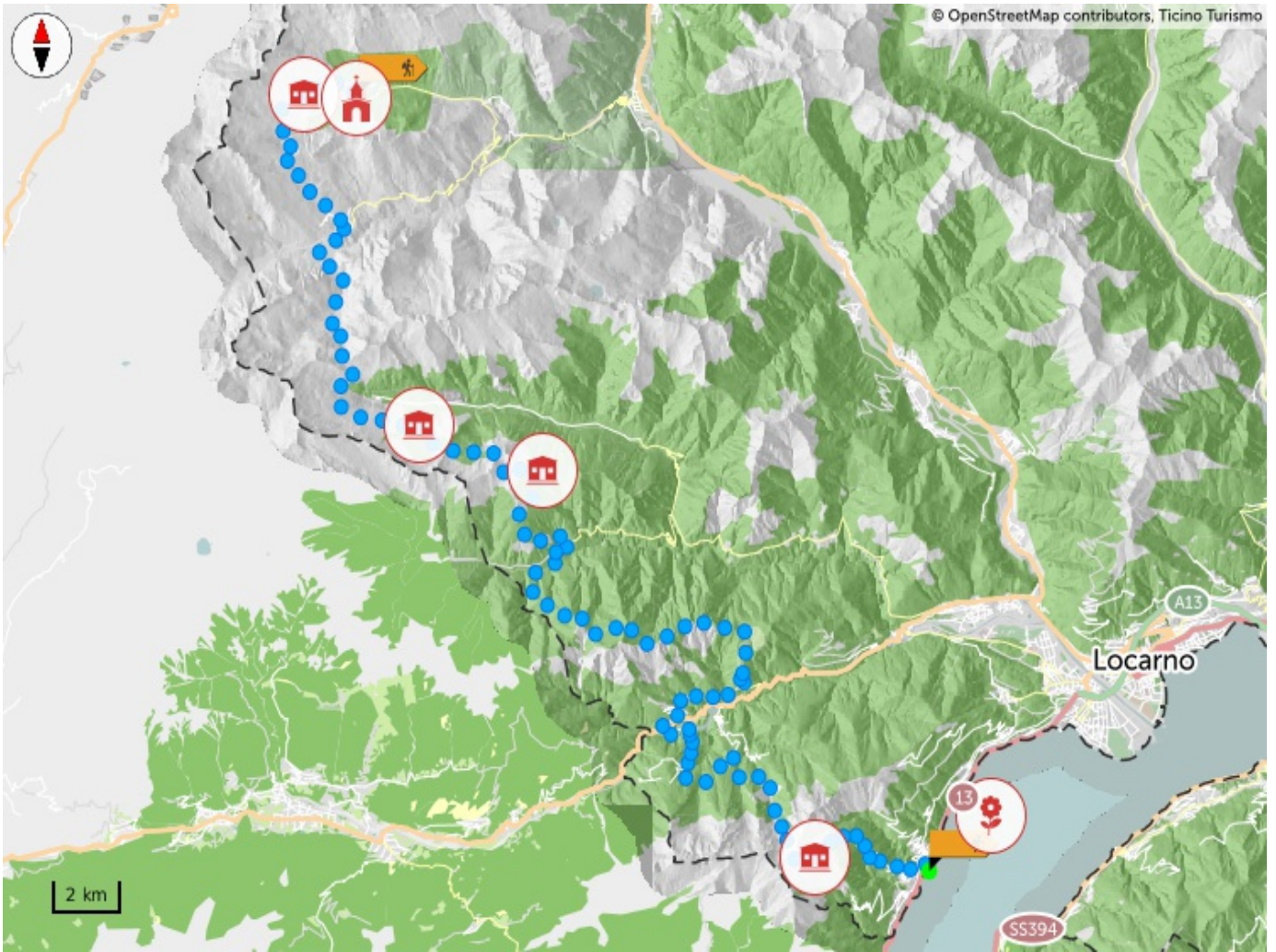


Grafico altimetrico

6.897 m
Ascesa totale

2.137 m
Altitudine massima

5.614 m
Discesa totale



Login

Per salvare un elemento tra i preferiti devi prima effettuare il login.

[NON ADESSO](#)

[LOGIN](#)