

Itinerario etnografico Odro



Partenza

VOGORNO, FERMATA DEL BUS



Arrivo

VOGORNO, FERMATA DEL BUS

Adatto a



Adulti

Caratteristiche percorso



Tipologia
Circolare



Lunghezza
11.95 KM





Tempo richiesto
5H 30




Difficoltà
Media


Presso questo itinerario

 [Vogorno](#)
[Capanna Bardùghè](#)

 [Vogorno](#)
[Chiesa di S. Antonio abate](#)

 [Vogorno](#)
[Oratorio della Madonna di Sedic](#)

 [Vogorno](#)
[Azienda Montana Odro](#)

 [Vogorno](#)
[Oratorio della Coletta](#)

Suggerimenti

- > Berretto
- > Borraccia
- > Occhiali da sole
- > Crema protettiva
- > Cartina escursionistica
- > Macchina fotografica
- > Cibo

Montagnepulite: Questo progetto nasce per favorire la gestione efficace e sostenibile delle capanne alpine sul territorio ticinese. In particolare la gestione dei rifiuti. La gestione responsabile dei rifiuti in montagna è questione di buon senso. Tutti noi possiamo dare un contributo:

<https://www.montagnepulite.ch/it/regole-d-oro>

Informazioni

Ascona Locarno Turismo
Ufficio Tenero e Valle Verzasca
Via alle Brere 3a
CH-6598 Tenero

T +41 848 091 091

tenero@ascona-locarno.com

www.ascona-locarno.com

Numero di soccorso

 Ticino Soccorso 144

Condividi i tuoi itinerari

#hikeTicino



Scarica l'App per gli itinerari

Non conosci il Ticino? L'applicazione ti aiuterà a scoprire gli itinerari più vicini a te.

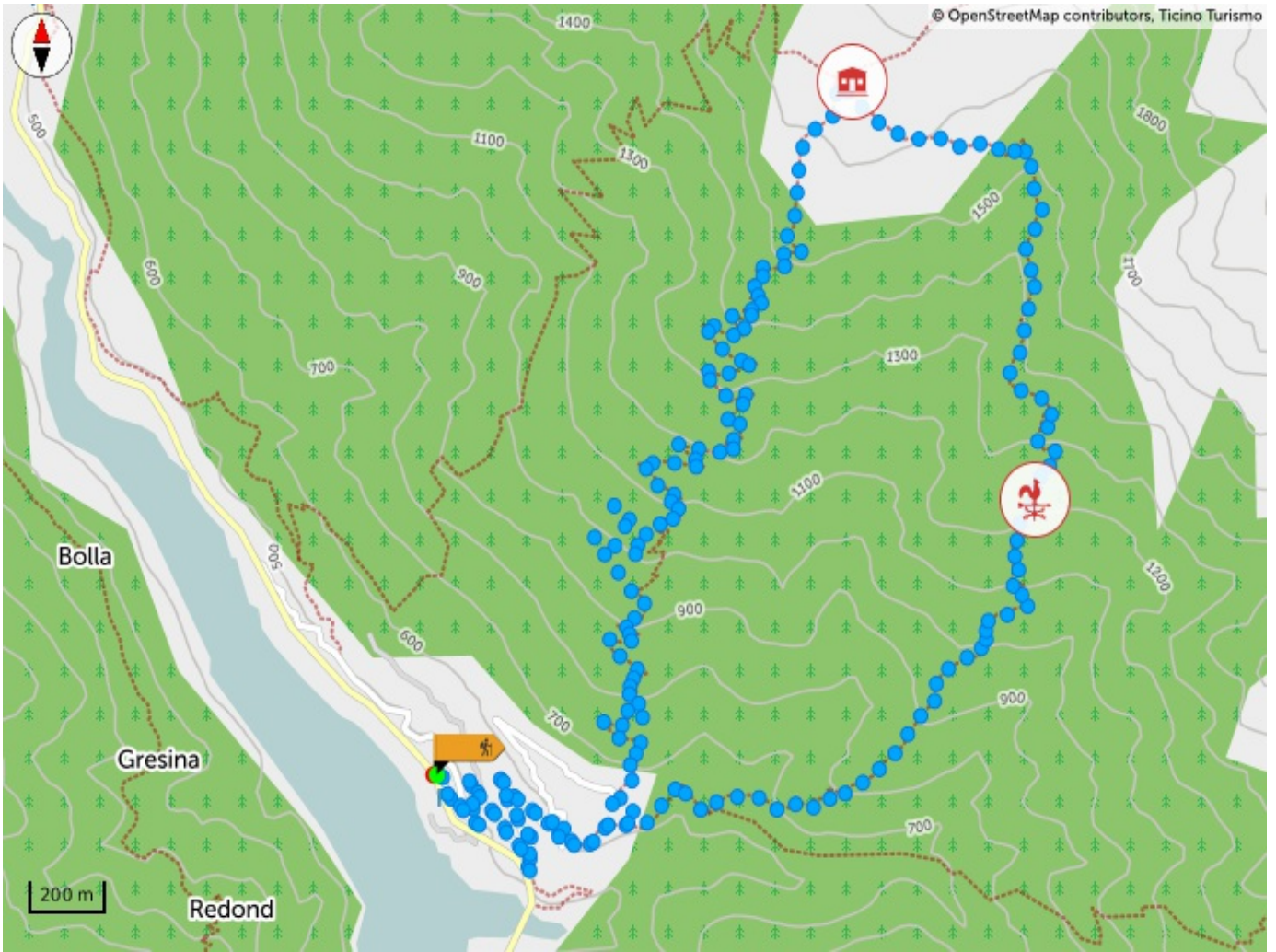


Grafico altimetrico

1.264 m
Ascesa totale

1.633 m
Altitudine massima

1.264 m
Discesa totale



Login

Per salvare un elemento tra i preferiti devi prima effettuare il login.

[NON ADESSO](#)

[LOGIN](#)