

La Via dell'Acqua



Partenza
SANT'ANTONIO



Arrivo
GIUBIASCO

Adatto a



4 zampe



Adulti

Caratteristiche percorso



Tipologia
Lineare



Lunghezza
9.17 KM




Tempo richiesto
3H 30




Difficoltà
Media

Presso questo itinerario

 [Camorino](#)
[Fortini della fame](#)

 [S. Antonio](#)
[Selva "Il Meriggio" Vellano](#)

 [Giubiasco](#)
[Chiesa di S. Bartolomeo](#)

Suggerimenti

Il percorso, lungo circa 8 km e correlato da 9 pannelli didattici, inizia alle porte di Vellano, frazione di S. Antonio, raggiungibile grazie all'autopostale Giubiasco-Carena dalla stazione ferroviaria di Giubiasco o da Piazza Grande Giubiasco.

Materiale consigliato:

- > Scarponcini da trekking
- > Berretto
- > Borraccia
- > Occhiali da sole
- > Crema protettiva
- > Cartina escursionistica
- > Macchina fotografica
- > Cibo

Montagnepulite: Questo progetto nasce per favorire la gestione efficace e sostenibile delle capanne alpine sul territorio ticinese. In particolare la gestione dei rifiuti. La gestione responsabile dei rifiuti in montagna è questione di buon senso. Tutti noi possiamo dare un contributo:

<https://www.montagnepulite.ch/it/regole-d-oro>

Informazioni

Bellinzonese e Alto Ticino Turismo

InfoPoint Bellinzonese

Palazzo Civico

CH-6500 Bellinzona

T +41 (0)91 825 21 31

bellinzona@bellinzonese-altoticino.ch

www.bellinzonese-altoticino.ch

Numero di soccorso

 Ticino Soccorso 144

Condividi i tuoi itinerari

#hikeTicino



Scarica l'App per gli itinerari

Non conosci il Ticino? L'applicazione ti aiuterà a scoprire gli itinerari più vicini a te.

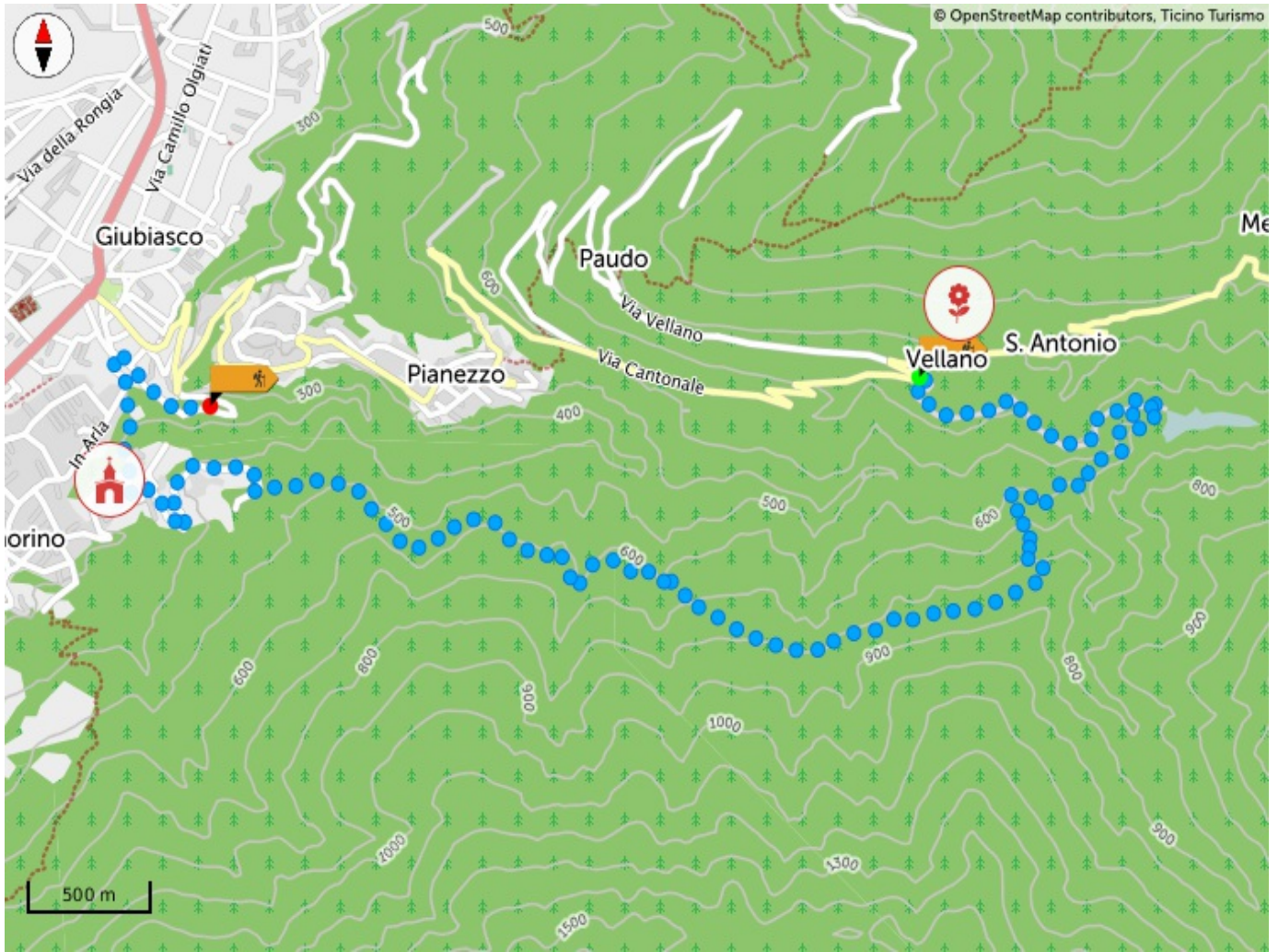


Grafico altimetrico

625 m	863 m	1.106 m
Ascesa totale	Altitudine massima	Discesa totale



Login

Per salvare un elemento tra i preferiti devi prima effettuare il login.

[NON ADESSO](#)

[LOGIN](#)