

La strada dei formaggi Camperio - Leontica



Partenza
CAMPERIO



Arrivo
LEONTICA

Adatto a



4 zampe



Adulti

Caratteristiche percorso



Tipologia
Lineare



Lunghezza
17.36 KM








Tempo richiesto
7H



Difficoltà
Media

Presso questo itinerario

-  [Aquila](#)
[Capanna Gorda](#)
-  [Leontica](#)
[Seggiovia Nara - Estate](#)
-  [Olivone](#)
[Caseificio biologico Töira](#)

-  [Acquarossa](#)
[Capanna Piandios](#)
-  [Acquarossa](#)
[Chiesa di San Carlo, Negrentino](#)
-  [Lottigna](#)
[Museo storico etnografico Valle di Blenio](#)

Suggerimenti

- > Scarponcini da trekking
- > Berretto
- > Borraccia
- > Occhiali da sole
- > Crema protettiva
- > Cartina escursionistica
- > Macchina fotografica
- > Cibo

Montagnepulite: Questo progetto nasce per favorire la gestione efficace e sostenibile delle capanne alpine sul territorio ticinese. In particolare la gestione dei rifiuti. La gestione responsabile dei rifiuti in montagna è questione di buon senso. Tutti noi possiamo dare un contributo:

<https://www.montagnepulite.ch/it/regole-d-oro>

Informazioni

Bellinzona e Valli Turismo

InfoPoint Valle di Blenio

Via Lavorceno 1

CH-6718 Olivone

T +41 91 872 14 87

blenio@bellinzonaevalli.ch

www.bellinzonaevalli.ch

Numero di soccorso

 Ticino Soccorso 144

Condividi i tuoi itinerari

#hikeTicino



Scarica l'App per gli itinerari

Non conosci il Ticino? L'applicazione ti aiuterà a scoprire gli itinerari più vicini a te.

modificato

Grafico altimetrico

981 m
Ascesa totale

1.981 m
Altitudine massima

1.307 m
Discesa totale



Login

Per salvare un elemento tra i preferiti devi prima effettuare il login.

[NON ADESSO](#)

[LOGIN](#)