

Lavertezzo e il sentiero etnografico Revöira



Partenza
LAVERTEZZO



Arrivo
LAVERTEZZO

Adatto a



Bambini



4 zampe



Adulti

Caratteristiche percorso



Tipologia
Circolare



Lunghezza
8.7 KM




Tempo richiesto
3H





Difficoltà
Facile

Presso questo itinerario

 [Lavertezzo](#)
[Chiesa di S. Maria degli Angeli](#)

 [Tenero](#)
[Valle Verzasca - Verdi acque](#)

 [Sonogno](#)
[Museo di Val Verzasca](#)

 [Lavertezzo](#)
[Ponte dei salti](#)

 [Tenero](#)
[Sentiero per l'arte della Valle Verzasca](#)

 [Vogorno](#)
["GoldenEye" Bungee Jumping](#)

Suggerimenti

Per fruire dell'itinerario vi consigliamo l'acquisto delle mappe ufficiali dell'Ufficio Federale di Topografia Swisstopo. Inoltre il sito map.geo.admin.ch offre dati costantemente aggiornati.

- > Scarponcini da trekking
- > Berretto
- > Borraccia
- > Occhiali da sole
- > Crema protettiva
- > Cartina escursionistica
- > Macchina fotografica
- > Cibo

Montagnepulite: Questo progetto nasce per favorire la gestione efficace e sostenibile delle capanne alpine sul territorio ticinese. In particolare la gestione dei rifiuti. La gestione responsabile dei rifiuti in montagna è questione di buon senso. Tutti noi possiamo dare un contributo: <https://www.montagnepulite.ch/it/regole-d-oro>

Informazioni

Ascona Locarno Turismo
Ufficio Tenero e Valle Verzasca
Via alle Brere 5
CH-6598 Tenero

T +41 848 091 091

tenero@ascona-locarno.com

www.ascona-locarno.com

Numero di soccorso

 Ticino Soccorso 144

Condividi i tuoi itinerari

#hikeTicino



Scarica l'App per gli itinerari

Non conosci il Ticino? L'applicazione ti aiuterà a scoprire gli itinerari più vicini a te.

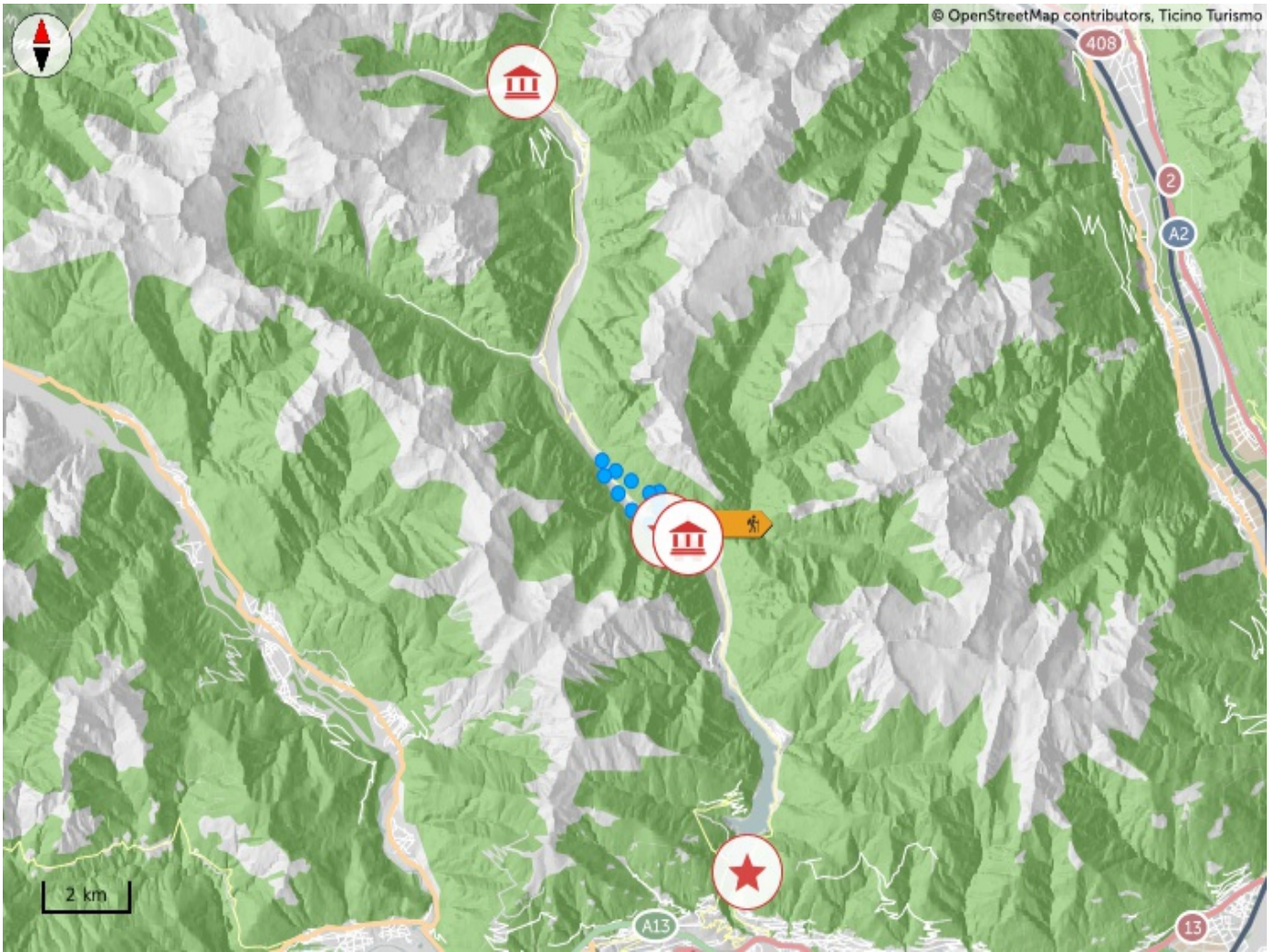


Grafico altimetrico

491 m 971 m 491 m
 Ascesa totale Altitudine massima Discesa totale

