

Lugano Bike Tappa 1: Lugano - Pairolo



Partenza
LUGANO



Arrivo
CAPANNA PAIROLO

Caratteristiche percorso



Tipologia
Lineare



Tempo richiesto
4H 20



Difficoltà
Media



Lunghezza
22.08 KM





Non asfaltati
15 KM




Single Trail
6 KM

Presso questo itinerario

 [Cadro](#)
[Capanna Alpe Bolla](#)

 [Sonvico](#)
[Capanna Pairolo](#)

 [Ruvigliana](#)
[La Funicolare Monte Brè](#)

Suggerimenti

Seguite il logo per le mountain bike raffigurato sui cartelli rossi:

Lugano Bike

n. 66

Informazioni

Ente Turistico del Luganese

Palazzo Civico
Piazza Riforma 1
CH 6900 Lugano

T +41 58 220 65 00

info@luganoregion.com

www.luganoregion.com

Numero di soccorso

 Ticino Soccorso 144

Condividi i tuoi itinerari

#hikeTicino



Scarica l'App per gli itinerari

Non conosci il Ticino? L'applicazione ti aiuterà a scoprire gli itinerari più vicini a te.

modificato

Grafico altimetrico

1.321 m
Ascesa totale

1.404 m
Altitudine massima

865 m
Discesa totale



Login

Per salvare un elemento tra i preferiti devi prima effettuare il login.

[NON ADESSO](#)

[LOGIN](#)